

LEY DE LIBRE  
ACCESO A LA  
INFORMACIÓN  
PÚBLICA  
ARTÍCULO 10  
NUMERAL 19

**EDGAC** UNIDAD DE ASESORÍA  
JURÍDICA  
DIRECCIÓN GENERAL  
DE AERONÁUTICA CIVIL



ENTIDAD: DIRECCIÓN GENERAL DE AERONÁUTICA CIVIL  
 DIRECCIÓN: 96. Avenida 14-75, zona 13 ciudad  
 HORARIO DE ATENCIÓN: DE 9:00 a 17:00 horas  
 DIRECTOR: Francis Arturo Aguirre Argueta  
 FECHA DE ACTUALIZACIÓN: 30/04/2024  
 MES DE: ABRIL 2024

No.	NOMENCLATURA DEL AREA	MOTIVO DEL ARRENDAMIENTO Y USO	PLAZO	FECHA DE APROBACIÓN DEL CONTRATO	CARACTERÍSTICAS DEL BIEN				ARRENDATARIO		VALOR MENSUAL	MONTO TOTAL DEL CONTRATO
					UBICACIÓN FÍSICA:	FINCA:	TIPO:	PROPIETARIO:	NOMBRE:	NIT:		
1	CC-2-1	Area de Local Comercial	10 años	DS-110-2015 de fecha 24/11/2015	UBICACIÓN FÍSICA:	Aeropuerto Internacional La Aurora	FINCA:	271	Cañas Humberto Morales Cotí	14241-7	Q. 3,026.12	363,014.40
					TIPO:	LOCAL						
					PROPIETARIO:	Estado de Guatemala						
					UBICACIÓN FÍSICA:	Aeropuerto Internacional La Aurora						
2	CC-2-3	Area de Local Comercial	10 años	DS-099-2015 de fecha 20/11/2015	UBICACIÓN FÍSICA:	Aeropuerto Internacional La Aurora	FINCA:	10.71	Byron Ivan Rodríguez Pez	318525-9	Q. 1,122.24	Q. 72,710.40
					TIPO:	LOCAL						
					PROPIETARIO:	Estado de Guatemala						
					UBICACIÓN FÍSICA:	Aeropuerto Internacional La Aurora						
3	CC-2-7	Area de Local Comercial	5 años	EP 7, de fecha 11/04/2022	UBICACIÓN FÍSICA:	Aeropuerto Internacional La Aurora	FINCA:	10.52	Luis David Sandoz Castañeda	16570277	Q. 1211.84	Q. 72710.40
					TIPO:	LOCAL						
					PROPIETARIO:	Estado de Guatemala						
					UBICACIÓN FÍSICA:	Aeropuerto Internacional La Aurora						
4	CC-2-8	Area de Local Comercial	10 años	DS-112-2015 de fecha 08/12/2015	UBICACIÓN FÍSICA:	Aeropuerto Internacional La Aurora	FINCA:	14.62	Merla Josefina Lorenzo Lago	140044-4	Q. 1,637.44	196,492.80
					TIPO:	LOCAL						
					PROPIETARIO:	Estado de Guatemala						
					UBICACIÓN FÍSICA:	Aeropuerto Internacional La Aurora						




5	CC-2-9	Area de Local Comercial	10 años	DS-104-2015 de fecha 20/11/2015	UBICACIÓN FÍSICA:			Aeropuerto Internacional La Aurora	Mayera Judith Saravia Suroño	192,988.40		
					Área / mts2	14.36	Q				1,608.32	Q
					FINCA:	Bien inmueble urbano inscrito en el Registro General de la Propiedad de la LOCAL						
6	CC-2-10	Area de Local Comercial	10 años	DS-68-2023 de fecha 29/12/2023	UBICACIÓN FÍSICA:			Aeropuerto Internacional La Aurora	Thelma Reyes	Q. 30,643.20		
					PROPIETARIO:	Estado de Guatemala						
					Área / mts2	10.6	Q				1,187.20	Q
7	CC-2-11	Area de Local Comercial	10 años	DS-103-2015 de fecha 20/11/2015	UBICACIÓN FÍSICA:			Aeropuerto Internacional La Aurora	Marta Gloria Pérez Calderon	183,804.80		
					PROPIETARIO:	Estado de Guatemala						
					Área / mts2	14.42	Q				1,615.04	Q
8	CC-2-12	Area de Local Comercial	10 años	DS-112-2015 de fecha 20/11/2015	UBICACIÓN FÍSICA:			Aeropuerto Internacional La Aurora	Sally Aracely Santos Contreras	230,082.80		
					PROPIETARIO:	Estado de Guatemala						
					Área / mts2	17.12	Q				1,917.44	Q
9	CC-2-13	Area de Local Comercial	10 años	Ep-85 de fecha 26/12/2008	UBICACIÓN FÍSICA:			Aeropuerto Internacional La Aurora	María Elena Villacorta Barrios	15,276.00		
					PROPIETARIO:	Estado de Guatemala						
					Área / mts2	12.73	\$				127.30	\$
10	CC-2-14	Area de Local Comercial	2 años	DS-46-2023	UBICACIÓN FÍSICA:			Aeropuerto Internacional La Aurora	Ingrid Alina Arcevalo Cobo	Q. 37,201.92		
					PROPIETARIO:	Estado de Guatemala						
					Área / mts2	12.3	Q				1,480.48	Q
11	CC-2-15	Area de Local Comercial	10 años	DS-122-2015 de fecha 18/12/2015	UBICACIÓN FÍSICA:			Aeropuerto Internacional La Aurora	Silvia Eugenia Antillon Urbón	214,089.20		
					PROPIETARIO:	Estado de Guatemala						
					Área / mts2	15.93	Q				1,784.16	Q



12	CC-2-16	Area de Local Comercial	10 años	DS-121-2015 de fecha 18/12/2015	UBICACIÓN FÍSICA:			Aeropuerto Internacional La Aurora 14	NOMBRE:	Carlos Oliviero Siron Pelomo	Q 1,588 00 Q	188,160 00
					Área / mts2							
					FINCA:							
					TIPO:							
13	CC-2-17	Area de Local Comercial	10 años	DS-105-2015 de fecha 20/11/2015	UBICACIÓN FÍSICA:			Aeropuerto Internacional La Aurora 10.45	NOMBRE:	Lorraine Torcote Grey Aguilar	Q 1,170.40 Q	140,448 00
					Área / mts2							
					FINCA:							
					TIPO:							
14	CC-2-18	Area de Local Comercial	10 años	DS-101-2015 de fecha 20/11/2015	UBICACIÓN FÍSICA:			Aeropuerto Internacional La Aurora 14	NOMBRE:	Juan Gabriel Alvarado Peñeroza	Q 1,568 00 Q	188,160 00
					Área / mts2							
					FINCA:							
					TIPO:							
15	CC-2-19	Area de Local Comercial	10 años	DS-106-2015 de fecha 20/11/2015	UBICACIÓN FÍSICA:			Aeropuerto Internacional La Aurora 14	NOMBRE:	María Esperanza López Gómez	Q 1,568 00 Q	188,160 00
					Área / mts2							
					FINCA:							
					TIPO:							
16	CC-2-20	Area de Local Comercial	10 años	DS-107-2015 de fecha 20/11/2015	UBICACIÓN FÍSICA:			Aeropuerto Internacional La Aurora 10.45	NOMBRE:	CARMEN ELUWA CALDERON AGUIRRE	Q 1,170 40 Q	140,448 00
					Área / mts2							
					FINCA:							
					TIPO:							

17	CC-2-21	Area de Local Comercial	15 años	DS-090-2015 de fecha 06/07/2015	UBICACIÓN FÍSICA:			Aeropuerto Internacional La Aurora	14	Edificio Roberto Cobarr Rodríguez	NOMBRE:	Q 1,568.00	Q 188,160.00
					Área / mts2	FINCA:	NIT:						
					TIPO:								
					PROPIETARIO:								
18	CC-2-22	Area de Local Comercial	10 años	DS-097-2015 de fecha 20/11/2015	UBICACIÓN FÍSICA:			Aeropuerto Internacional La Aurora	25.67	Basilio Gamery Sraefia	NOMBRE:	Q 2,875.04	Q 345,004.80
					Área / mts2	FINCA:	NIT:						
					TIPO:								
					PROPIETARIO:								
19	CC-2-23	Area de Local Comercial	2 años	DS-43-2023	UBICACIÓN FÍSICA:			Aeropuerto Internacional La Aurora	10.3	Alma Mariana Dávalos Jimenez	NOMBRE:	Q 1,175.76	Q 30,920.64
					Área / mts2	FINCA:	NIT:						
					TIPO:								
					PROPIETARIO:								
20	CC-2-24	Area de Local Comercial	10 años	DS-108-2015 de fecha 20/11/2015	UBICACIÓN FÍSICA:			Aeropuerto Internacional La Aurora	10.34	Ana Beatriz Moreno Morales	NOMBRE:	Q 1,158.06	Q 138,965.60
					Área / mts2	FINCA:	NIT:						
					TIPO:								
					PROPIETARIO:								
21	CC-2-25	Area de Local Comercial	15 años	DS-097-2015 de fecha 06/07/2015	UBICACIÓN FÍSICA:			Aeropuerto Internacional La Aurora	14.57	Ester Alicia Meranda Castillo	NOMBRE:	Q 1,631.84	Q 293,731.20
					Área / mts2	FINCA:	NIT:						
					TIPO:								
					PROPIETARIO:								

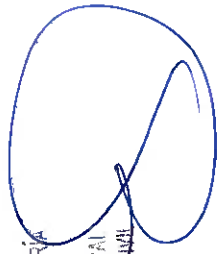
22	CC-2-27	Area de Local Comercial	10 años	DS-105-2015 de fecha 20/11/2015	UBICACIÓN FÍSICA:			Aeropuerto Internacional La Aurora	Marta Arcell Ramos Vega	1,881.60 Q	226,792.00
					Área / mts2	16.8	NOMBRE:				
					FINCA:	Bien inmueble urbano inscrito en el Registro General de la Propiedad de la Zona Central, al número doscientos veintiséis (226), folio ciento cincuenta y cinco (150) de libro veinte (20) de Guatemala	NIT:				
					TIPO:	LOCAL					
PROPIETARIO:			Estado de Guatemala								
23	CC-2-28	Area de Local Comercial	15 años	DS-091-2015 de fecha 06/07/2015	UBICACIÓN FÍSICA:			Aeropuerto Internacional La Aurora	Pedro Alonso Ubiedo Rivera	1,535.52 Q	276,393.60
					Área / mts2	1371	NOMBRE:				
					FINCA:	Bien inmueble urbano inscrito en el Registro General de la Propiedad de la Zona Central, al número doscientos veintiséis (226), folio ciento cincuenta y cinco (150) de libro veinte (20) de Guatemala	NIT:				
					TIPO:	LOCAL					
PROPIETARIO:			Estado de Guatemala								
24	CC-2-29 y CC-2-30	Area de Local Comercial	15 años	Ep. 29 de fecha 18/12/2020	UBICACIÓN FÍSICA:			Aeropuerto Internacional La Aurora	Daniela Sosa Roat	3,595.20 Q	0,661,536
					Área / mts2	321	NOMBRE:				
					FINCA:	Bien inmueble urbano inscrito en el Registro General de la Propiedad de la Zona Central, al número doscientos veintiséis (226), folio ciento cincuenta y cinco (150) de libro veinte (20) de Guatemala	NIT:				
					TIPO:	LOCAL					
PROPIETARIO:			Estado de Guatemala								
25	CC-2-31	Area de Local Comercial	10 años	Ep. 83 de fecha 10/11/2008	UBICACIÓN FÍSICA:			Aeropuerto Internacional La Aurora	Inversiones Moka, S.A.	388.00 \$	47,520.00
					Área / mts2	39.6	NOMBRE:				
					FINCA:	Bien inmueble urbano inscrito en el Registro General de la Propiedad de la Zona Central, al número doscientos veintiséis (226), folio ciento cincuenta y cinco (150) de libro veinte (20) de Guatemala	NIT:				
					TIPO:	LOCAL					
PROPIETARIO:			Estado de Guatemala								



# ÁREA INTERNACIONAL

1	ET-4-4	Area de Local Comercial	10 años	Ep. 20 de fecha 06/05/2019	UBICACIÓN FÍSICA:		NOMBRE:	Q	489,968.00
					Área / mts2	Aeropuerto Internacional La Aurora			
2	AI-2-23	Area de Local Comercial	10 años	Ep. 38 de fecha 16/05/2011	UBICACIÓN FÍSICA:		AIRDOS, S.A.	Q	100,860.00
					FINCA:	Bien inmueble urbano inscrito en el Registro General de la Propiedad de la Zona Central, al número doscientos veintiséis (226), folio ciento cincuenta (150) de libro veinte (20) de Guatemala			
					TIPO:	LOCAL			
					PROPIETARIO:	Estado de Guatemala			
					UBICACIÓN FÍSICA:	Aeropuerto Internacional La Aurora			
3	AI-2-21	Area de Local Comercial	10 años	Ep. 12 de fecha 18/03/2010	UBICACIÓN FÍSICA:		AIRDOS, S.A.	\$	49,728.00
					FINCA:	Bien inmueble urbano inscrito en el Registro General de la Propiedad de la Zona Central, al número doscientos veintiséis (226), folio ciento cincuenta (150) de libro veinte (20) de Guatemala			
					TIPO:	LOCAL			
					PROPIETARIO:	Estado de Guatemala			
					UBICACIÓN FÍSICA:	Aeropuerto Internacional La Aurora			


4	ET-1-10 y ET-1-11	Área de Local Comercial	15 años	Ep. 29 de fecha 11/09/2011	UBICACIÓN FÍSICA:		Aeropuerto Internacional La Aurora		NOMBRE:	ALDEBL S.A.	Q	3,493.00 Q	698,050.98
					Área / mts2	16.50 y 18.43							
					FINCA:	Bien inmueble urbano inscrito en el Registro General de la Propiedad de la Zona Central, al número doscientos veintiseis (226), folio ciento cincuenta y cinco (150) de libro veinte (20) de Guatemala							
					TIPO:	LOCAL							
5	FN-2-18	Área de Local Comercial	15 años	Ep. 100 de fecha 08/12/2011	UBICACIÓN FÍSICA:		Aeropuerto Internacional La Aurora		NOMBRE:	ALIMENTOS SELECTOS, S.A.	\$	250.00 \$	47,000.00
					Área / mts2	12.5							
					FINCA:	Bien inmueble urbano inscrito en el Registro General de la Propiedad de la Zona Central, al número doscientos veintiseis (226), folio ciento cincuenta y cinco (150) de libro veinte (20) de Guatemala							
					TIPO:	LOCAL							
6	ET-1-19 y ET-1-24	Área de Local Comercial	18 meses	Ep. 6 de fecha 13/09/2017	UBICACIÓN FÍSICA:		Aeropuerto Internacional La Aurora		NOMBRE:	AMIGUATE, S.A.	Q	1,588.00 Q	28,224.00
					Área / mts2	17.00 y 17.00							
					FINCA:	Bien inmueble urbano inscrito en el Registro General de la Propiedad de la Zona Central, al número doscientos veintiseis (226), folio ciento cincuenta y cinco (150) de libro veinte (20) de Guatemala							
					TIPO:	LOCAL							
7	AI-2-34	Área de Local Comercial	15 años	Contrato Administrativo DS 023-2015 de fecha 20/09/2015, Contrato Administrativo de Modificación DS-01-2017 de fecha 09/06/2017, modificación DS-001-2020, de fecha 15/01/2020	UBICACIÓN FÍSICA:		Aeropuerto Internacional La Aurora		NOMBRE:	ASOCIACIÓN NACIONAL DEL CAFÉ	Q	1,747.20 Q	269,068.80
					Área / mts2	15.6							
					FINCA:	Bien inmueble urbano inscrito en el Registro General de la Propiedad de la Zona Central, al número doscientos veintiseis (226), folio ciento cincuenta y cinco (150) de libro veinte (20) de Guatemala							
					TIPO:	LOCAL							





8	FN-2-5, FN-2-6, TA-0F-N-6 y TA-5-2	Area de Local Comercial	15 años	EP 1, 23/05/2021	UBICACIÓN FÍSICA:		Aeropuerto Internacional La Aurora 201.38, 93.11, 20.06 y 72.26	NOMBRE:	ASOCIACIÓN DE SEÑORAS DE LA CIUDAD SAN VICENTE DE ZAMUL	Q.43,150.09	Q. 7,767,016.20
					FINCA:						
					TIPO:						
					PROPIETARIO:						
9	ET-1-13	Area de Local Comercial	5 años	P 4 13/04/2023 Linegard Dennis Leiva	UBICACIÓN FÍSICA:		Aeropuerto Internacional La Aurora 3.88	NOMBRE:	TRANSPORTISTAS TURÍSTICOS DE AMATEMALAJE	Q.434.56	Q.31,449.60
					FINCA:						
					TIPO:						
					PROPIETARIO:						
10	FN-2-28, FN-2-29 y TA-5-17	Area de Local Comercial	15 años	Ep. 15 de fecha 10/09/2012 y modificación Ep. 20 de fecha 15/05/2015 y Ep. 35 de fecha 27/12/2016	UBICACIÓN FÍSICA:		Aeropuerto Internacional La Aurora 2.00, 5.32 y 80.95	NOMBRE:	BRANDÓN TRAINING SOCIEDAD ANÓNIMA	\$ 146.40	\$ 26,352.00
					FINCA:						
					TIPO:						
					PROPIETARIO:						
11	AI-2-1	Area de Local Comercial	10 años	Ep. 78 de fecha 10/11/2008 y Modificación Ep. 111 de fecha 20/12/203	UBICACIÓN FÍSICA:		Aeropuerto Internacional La Aurora 33.05	NOMBRE:	Brisaida Isabel Gomez Ramirez	\$ 661.20	\$ 79,344.00
					FINCA:						
					TIPO:						
					PROPIETARIO:						


12	AI-2-29	Area de Local Comercial	18 meses	DS-17-2021, de fecha 5/08/2021	UBICACIÓN FÍSICA:		Aeropuerto Internacional La Aurora 14.28 Bien inmueble urbano inscrito en el Registro General de la Propiedad de la Zona Central, al número doscientos veintiséis (226), folio ciento cincuenta (150) de libro veinte (20) de Guatemala	NOMBRE: BOMAMPAK, S.A. NIT: 5938163-9	Q	1,599.36	Q	28,788.48
					Área / mts2	TIPO: LOCAL						
					PROPIETARIO:	Estado de Guatemala						
13	ET-4-6	Area de Local Comercial	15 años	Ep. 42 17/12/2010	UBICACIÓN FÍSICA:		Aeropuerto Internacional La Aurora 39.46 Bien inmueble urbano inscrito en el Registro General de la Propiedad de la Zona Central, al número doscientos veintiséis (226), folio ciento cincuenta (150) de libro veinte (20) de Guatemala	NOMBRE: BRETCHEN WYRAM PINEDA RIQUEEN NIT: 7004624-8	\$	394.80	\$	71,028.00
					Área / mts2	TIPO: LOCAL						
					PROPIETARIO:	Estado de Guatemala						
14	FC-3-1	Area de Local Comercial	10 años	Ep. 72 de fecha 18/12/2007	UBICACIÓN FÍSICA:		Aeropuerto Internacional La Aurora 251.9 Bien inmueble urbano inscrito en el Registro General de la Propiedad de la Zona Central, al número doscientos veintiséis (226), folio ciento cincuenta (150) de libro veinte (20) de Guatemala	NOMBRE: CARLOS & CARLOS RESTAURANTES ASOCIADOS, SOCIEDAD NIT: 2700514-3	\$	2,518.00	\$	302,280.00
					Área / mts2	TIPO: LOCAL						
					PROPIETARIO:	Estado de Guatemala						




15	AI-2-4	Area de Local Comercial	10 años	Ep. 104 de fecha 04/01/2012 y modificación Contrato Administrativo DS 119-2015 de fecha 18/12/2015	UBICACIÓN FÍSICA:		Aeropuerto Internacional La Aurora 26.3 Bien inmueble urbano inscrito en el Registro General de la Propiedad de la Zona Central, al número doscientos veintiséis (226), folio ciento cincuenta (150) de libro veinte (20) de Guatemala	CENTRO DE ARTE POPULAR S.A. 5722792-6	NOMBRE: NIT:	\$ 526 00	\$ 63,120.00
					Área / mts2	FINCA:					
					TIPO:	PROPIETARIO:					
					UBICACIÓN FÍSICA:						
16	FN-2-7, TA-5-4	Area de Local Comercial	15 años	Ep. 50 de fecha 08/07/2011	UBICACIÓN FÍSICA:		Aeropuerto Internacional La Aurora 123.60, 34.31, 44.90 Bien inmueble urbano inscrito en el Registro General de la Propiedad de la Zona Central, al número doscientos veintiséis (226), folio ciento cincuenta (150) de libro veinte (20) de Guatemala	CENTRO DE INTEGRACION FAMILIAR DE GUATEMALA 239239-9	NOMBRE: NIT:	Q 21,255.24	Q 3,825,942.48
					Área / mts2	FINCA:					
					TIPO:	PROPIETARIO:					
					UBICACIÓN FÍSICA:						
17	FC-2-2-A, FC-2-2-B, FC-2-2	Area de Local Comercial	15 años	Ep. 90 de fecha 19/12/2018	UBICACIÓN FÍSICA:		Aeropuerto Internacional La Aurora 30.00, 10.86, 180.35 Bien inmueble urbano inscrito en el Registro General de la Propiedad de la Zona Central, al número doscientos veintiséis (226), folio ciento cincuenta (150) de libro veinte (20) de Guatemala	COMPAÑIA DISTRIBUIDORA DE TABACOS, S.A.	NOMBRE: NIT:	\$ 912.50	\$ 164,322.00
					Área / mts2	FINCA:					
					TIPO:	PROPIETARIO:					
					UBICACIÓN FÍSICA:						
18	FC-2-14, ET-3-1A	Area de Local Comercial	15 años	Contrato Administrativo DS 08-2012 de fecha 17/09/2012, modificación DS-07-2021, de fecha 12/05/2021	UBICACIÓN FÍSICA:		Aeropuerto Internacional La Aurora 2.80, 4.65 Bien inmueble urbano inscrito en el Registro General de la Propiedad de la Zona Central, al número doscientos veintiséis (226), folio ciento cincuenta (150) de libro veinte (20) de Guatemala	Compañía de Asistencia al Viajero de Guatemala, S.A.	NOMBRE: NIT:	Q. 552.16	Q 148,500.00
					Área / mts2	FINCA:					
					TIPO:	PROPIETARIO:					
					UBICACIÓN FÍSICA:						




19	AI-2-5	Area de Local Comercial	10 años	Ep. 67 de fecha 10/11/2008	UBICACIÓN FÍSICA:			Aeropuerto Internacional La Aurora	NOMBRE:	CODERATIVA INTEGRAL DE COMERCIALIZACIÓN DE ARTÍCULOS DE GUATEMALA	504.40 \$	60,528.00
					Área / mts2	25.22						
					FINCA:	Bien inmueble urbano inscrito en el Registro General de la Propiedad de la Zona Central, al número doscientos veintidós (226), folio ciento cincuenta (150) de libro veinte (20) de Guatemala						
					TIPO:	LOCAL						
PROPIETARIO:			Estado de Guatemala									
20	FN-2-36	Area de Local Comercial	15 años	Ep. 19 de fecha 12/01/2012 y Modificación Ep. 11 de fecha 03/06/2012	UBICACIÓN FÍSICA:			Aeropuerto Internacional La Aurora	NOMBRE:	BROQUERIA ITALIANA, S.A.	79.40 \$	14,292.00
					Área / mts2	3.97						
					FINCA:	Bien inmueble urbano inscrito en el Registro General de la Propiedad de la Zona Central, al número doscientos veintidós (226), folio ciento cincuenta (150) de libro veinte (20) de Guatemala						
					TIPO:	LOCAL						
PROPIETARIO:			Estado de Guatemala									
21	TA-OF-3-5-13, TA-C-3-3 Y TA-S-1-2	Area de Local Comercial	6 años y 6 meses	Ep. 24 de fecha 09/12/2016 y Modificación Ep. 8 del 16/02/2018	UBICACIÓN FÍSICA:			Aeropuerto Internacional La Aurora	NOMBRE:	Empaque Seguro, S.A.	2,817.92 Q	218,797.78
					Área / mts2	15.50, 1.56, 5.00						
					FINCA:	Bien inmueble urbano inscrito en el Registro General de la Propiedad de la Zona Central, al número doscientos veintidós (226), folio ciento cincuenta (150) de libro veinte (20) de Guatemala						
					TIPO:	LOCAL						
PROPIETARIO:			Estado de Guatemala									
22	TA-OF-3-5-13A, TA-C-3-5	Area de Local Comercial	6 años y 6 meses	Ep. 16 de fecha 04/07/2017 y Modificación Ep. 14 de fecha 23/04/2018	UBICACIÓN FÍSICA:			Aeropuerto Internacional La Aurora	NOMBRE:	Empaque Seguro, S.A.	2,317.06 Q	180,730.37
					Área / mts2	15.94, 1.58						
					FINCA:	Bien inmueble urbano inscrito en el Registro General de la Propiedad de la Zona Central, al número doscientos veintidós (226), folio ciento cincuenta (150) de libro veinte (20) de Guatemala						
					TIPO:	LOCAL						
PROPIETARIO:			Estado de Guatemala									



23	FN-2-27	Area de Local Comercial	10 años	Ep. 103 de fecha 15/12/2011	UBICACIÓN FÍSICA:		Aeropuerto Internacional La Aurora Z	NOMBRE:  NIT:	ESPECIAL SEGUROS Y FINANZAS, S.A.  6406394-1	\$ 40.00	\$ 7,200.00
					Área / mts2						
					FINCA:						
					TIPO:						
24	AL-2-3	Area de Local Comercial	10 años	Ep. 79 de fecha 10/11/2008, EP 78 de fecha 25/04/2022	UBICACIÓN FÍSICA:		Estado de Guatemala Aeropuerto Internacional La Aurora 22.98	NOMBRE:  NIT:	FOURORICA, S.A.  252131-81	\$ 459.6 * Q 89.60 extracción de desechos	\$ 55,152.00
					Área / mts2						
					FINCA:						
					TIPO:						
25	FN-2-08	Area de Local Comercial	15 años	Ep. 20 de fecha 18/02/2011 y modificación Ep. 19 de fecha 15/05/2015	UBICACIÓN FÍSICA:		Estado de Guatemala Aeropuerto Internacional La Aurora 97.3	NOMBRE:  NIT:	GRUPO BARAGA, S.A.  65466009	\$ 1,948.00	\$ 375,280.00
					Área / mts2						
					FINCA:						
					TIPO:						
26	FN-2-16	Area de Local Comercial	10 años	Ep. 20 de fecha 26/03/2019	UBICACIÓN FÍSICA:		Estado de Guatemala Aeropuerto Internacional La Aurora 41.4	NOMBRE:  NIT:	Industrias de Hamburguesas, S.A.  452158-7	Q 4,636.80	Q 556,418.00
					Área / mts2						
					FINCA:						
					TIPO:						




27	RN-1-2	Area para bodega	2 años	Contrato Administrativo, Contrato DS-47-2023 28/09/2023	UBICACIÓN FÍSICA:		Aeropuerto Internacional La Aurora		Industrias de Hamburguesas, S.A.	NOMBRE:	Q. 3,100.00	Q. 76,554.24
					Área / mts2	33.24						
					FINCA:	Bien inmueble urbano inscrito en el Registro General de la Propiedad de la Zona Central, al número doscientos veintidós (226), folio ciento cincuenta (150) de libro veinte (20) de Guatemala						
					TIPO:	LOCAL						
28	ET-1-7	Area de Local Comercial	10 años	Ep. 1 de fecha 13/01/2020	UBICACIÓN FÍSICA:		Aeropuerto Internacional La Aurora		Duber Miguel Flores de León	NOMBRE:	Q. 3,852.80	Q. 462,336.00
					Área / mts2	34.4						
					FINCA:	Bien inmueble urbano inscrito en el Registro General de la Propiedad de la Zona Central, al número doscientos veintidós (226), folio ciento cincuenta (150) de libro veinte (20) de Guatemala						
					TIPO:	LOCAL						
29	FN-2-15	Area de Local Comercial	15 años	Ep. 73 de fecha 18/12/2007 y Modificación Ep. 3 de fecha 07/01/2015	UBICACIÓN FÍSICA:		Aeropuerto Internacional La Aurora		Inversiones Moka, S.A.	NOMBRE:	\$ 367.70	\$ 44,124.00
					Área / mts2	36.77						
					FINCA:	Bien inmueble urbano inscrito en el Registro General de la Propiedad de la Zona Central, al número doscientos veintidós (226), folio ciento cincuenta (150) de libro veinte (20) de Guatemala						
					TIPO:	LOCAL						
30	AI-2-6	Area de Local Comercial	10 años	Ep. 80 de fecha 10/11/2008	UBICACIÓN FÍSICA:		Aeropuerto Internacional La Aurora		Inversiones Hesa, S.A.	NOMBRE:	\$ 450.80	\$ 54,096.00
					Área / mts2	22.54						
					FINCA:	Bien inmueble urbano inscrito en el Registro General de la Propiedad de la Zona Central, al número doscientos veintidós (226), folio ciento cincuenta (150) de libro veinte (20) de Guatemala						
					TIPO:	LOCAL						



31	AI-2-2	Area de Local Comercial	15 años	Ep. 81 de fecha 10/11/2008 y modificación Ep. 63 de fecha 24/11/2014	UBICACIÓN FÍSICA:		Aeropuerto Internacional La Aurora 22.98	NOMBRE:	SUNIA SUSANA SALAZAR COUNIHES 492816-4	\$ 459.60 \$	82,728.00
					Área / mts2	FINCA:					
					TIPO:	PROPIETARIO:					
					UBICACIÓN FÍSICA:	Área / mts2					
32	FN-1-23	Area de Local Comercial	10 años	Ep. 14 de fecha 10/01/2012	UBICACIÓN FÍSICA:		Aeropuerto Internacional La Aurora 84.5	NOMBRE:	Kallantas, S.A.	Q 3,225.00	412,200.00
					Área / mts2	FINCA:					
					TIPO:	PROPIETARIO:					
					UBICACIÓN FÍSICA:	Área / mts2					
33	FN-1-8	Area de Local Comercial	10 años	Ep. 51 de fecha 10/10/2019	UBICACIÓN FÍSICA:		Aeropuerto Internacional La Aurora 389	NOMBRE:	LAATS, S.A.	Q 15,811.71	1,897,405.20
					Área / mts2	FINCA:					
					TIPO:	PROPIETARIO:					
					UBICACIÓN FÍSICA:	Área / mts2					
34	FN-1-22	Area de Local Comercial	5 años	EP. 23 03/06/2021	UBICACIÓN FÍSICA:		Aeropuerto Internacional La Aurora 84.35	NOMBRE:	LAATS, S.A.	Q 3,693.20	221,592.00
					Área / mts2	FINCA:					
					TIPO:	PROPIETARIO:					
					UBICACIÓN FÍSICA:	Área / mts2					




35	ET-4-21	Area de Local Comercial	15 años	Ep. 22 de fecha 15/05/2015	UBICACIÓN FÍSICA:		Aeropuerto Internacional La Aurora	Lugano, S.A.	NOMBRE:	Q. 2,016.00	Q. 382,865.00
					Área / mts2	18					
					FINCA:	Bien inmueble urbano inscrito en el Registro General de la Propiedad de la Zona Central, al número doscientos veintiséis (226), folio ciento cincuenta (150) de libro veinte (20) de Guatemala					
					TIPO:	LOCAL					
PROPIETARIO:		Estado de Guatemala		UBICACIÓN FÍSICA:		Aeropuerto Internacional La Aurora		Lugano, S.A.		NOMBRE:	
36	ET-3-5	Area de Local Comercial	15 años	Ep. 16 de fecha 10/04/2015	UBICACIÓN FÍSICA:		Aeropuerto Internacional La Aurora	Lugano, S.A.	NOMBRE:	Q. 967.68	Q. 174,182.40
					Área / mts2	8.54					
					FINCA:	Bien inmueble urbano inscrito en el Registro General de la Propiedad de la Zona Central, al número doscientos veintiséis (226), folio ciento cincuenta (150) de libro veinte (20) de Guatemala					
					TIPO:	LOCAL					
PROPIETARIO:		Estado de Guatemala		UBICACIÓN FÍSICA:		Aeropuerto Internacional La Aurora		MIMAR, S.A.		NOMBRE:	
38	AI-2-14	Area de Local Comercial	10 años	Ep. 29 de fecha 20/03/2009	UBICACIÓN FÍSICA:		Aeropuerto Internacional La Aurora	MIMAR, S.A.	NOMBRE:	\$ 989.80	\$ 118,778.00
					Área / mts2	49.49					
					FINCA:	Bien inmueble urbano inscrito en el Registro General de la Propiedad de la Zona Central, al número doscientos veintiséis (226), folio ciento cincuenta (150) de libro veinte (20) de Guatemala					
					TIPO:	LOCAL					
PROPIETARIO:		Estado de Guatemala		UBICACIÓN FÍSICA:		Aeropuerto Internacional La Aurora		Multinacional de Servicios Cambiarios, S.A.		NOMBRE:	
39	TA-OF-3-S-3, AI-3-15, ET-3-1, AI-1-1, ET-1-4, TA-OF-3-S-1, TA-OF-3-S-2, AI-3-16, ET-1-17,	Area de oficinas	15 años	Ep. 35 de fecha 26/11/2021 y Modificación Ep. 1 de fecha 18/01/2022	UBICACIÓN FÍSICA:		Aeropuerto Internacional La Aurora	Multinacional de Servicios Cambiarios, S.A.	NOMBRE:	Q. 71,530.37	Q. 12,986,426.60
					Área / mts2	173.12m²					
					FINCA:	Bien inmueble urbano inscrito en el Registro General de la Propiedad de la Zona Central, al número doscientos veintiséis (226), folio ciento cincuenta (150) de libro veinte (20) de Guatemala					
					TIPO:	OFICINA Y CASAS DE CAMBIO					
PROPIETARIO:		Estado de Guatemala		UBICACIÓN FÍSICA:		Aeropuerto Internacional La Aurora		64045757		NIT:	






ID	Código	Área de Local Comercial	Duración	Fecha de inscripción / Modif.	UBICACIÓN FÍSICA:		NOMBRE:	VIP QUINTAL, SOCIEDAD ANONIMA.	Valor
					Área / mts2	FINCA:			
40	FC-2-12	Area de Local Comercial	15 años	Ep. 7 de fecha 10/08/2022, Modif. Ep. 22 de fecha 4/05/2023	235.43m2	Aeropuerto Internacional La Aurora		66265851	Q 26,816.16 Q 4,926,908.80
						Bien inmueble urbano inscrito en el Registro General de la Propiedad de la Zona Central, al número doscientos veintiséis (226), folio ciento cincuenta y cinco (150) de libro veinte (20) de Guatemala			
						LOCAL			
						PROPIETARIO:			
						UBICACIÓN FÍSICA:			
						Área / mts2			
						FINCA:			
						TIPO:			
						PROPIETARIO:			
41	ET-4-7 Y ET-4-7A	Area de Local Comercial	15 años	Ep. 10 de fecha 10/01/2020	32.06	Aeropuerto Internacional La Aurora		904945	Q 4,417.28 Q 795,110.40
						Bien inmueble urbano inscrito en el Registro General de la Propiedad de la Zona Central, al número doscientos veintiséis (226), folio ciento cincuenta y cinco (150) de libro veinte (20) de Guatemala			
						LOCAL			
						PROPIETARIO:			
						UBICACIÓN FÍSICA:			
						Área / mts2			
						FINCA:			
						TIPO:			
						PROPIETARIO:			
42	AI-42-6	Area de Local Comercial	15 años	Ep. 6 de fecha 21/01/2022	18.40m2	Aeropuerto Internacional La Aurora		25034200	Q 2,150.40 Q 387,072.00
						Bien inmueble urbano inscrito en el Registro General de la Propiedad de la Zona Central, al número doscientos veintiséis (226), folio ciento cincuenta y cinco (150) de libro veinte (20) de Guatemala			
						LOCAL			
						PROPIETARIO:			
						UBICACIÓN FÍSICA:			
						Área / mts2			
						FINCA:			
						TIPO:			
						PROPIETARIO:			
43	ET-4-6	Area de Local Comercial	15 años	Ep. 11 de fecha 10/04/2020	37.51	Aeropuerto Internacional La Aurora		904945	Q 4,201.12 Q 756,201.60
						Bien inmueble urbano inscrito en el Registro General de la Propiedad de la Zona Central, al número doscientos veintiséis (226), folio ciento cincuenta y cinco (150) de libro veinte (20) de Guatemala			
						LOCAL			
						PROPIETARIO:			
						UBICACIÓN FÍSICA:			
						Área / mts2			
						FINCA:			
						TIPO:			
						PROPIETARIO:			



44	A1-3-17	Area de Local Comercial	5 años	Ep. 18 de fecha 09/04/2019	UBICACIÓN FÍSICA:		Aeropuerto Internacional La Aurora 7.8	NOMBRE: RIDS, S.A.	Q 873 60	Q 52,416 00
					Área / mts2					
					FINCA:					
					TIPO: PROPIETARIO:					
45	FN-2-17 Y FN-3-2	Area de Local Comercial	15 años	Ep. 22 de fecha 30/07/2018	UBICACIÓN FÍSICA:		Estado de Guatemala Aeropuerto Internacional La Aurora 91.13.242.08	NOMBRE: ROBLE BLANCO, S.A.	Q 37,319 52	Q 12,964,518 40
					Área / mts2					
					FINCA:					
					TIPO: PROPIETARIO:					
46	EE-3-1	Area de Local Comercial	15 años	Ep. 81 de fecha 22/09/2011	UBICACIÓN FÍSICA:		Estado de Guatemala Aeropuerto Internacional La Aurora 157.53	NOMBRE: SERVICIOS INTEGRADOS AUROBA, S.A.	Q 16,153 00	Q 2,942,950 14
					Área / mts2					
					FINCA:					
					TIPO: PROPIETARIO:					
47	FN-2-11	Area de Local Comercial	5 AÑOS	Ep. 79 de fecha 25/04/2022	UBICACIÓN FÍSICA:		Estado de Guatemala Aeropuerto Internacional La Aurora 183.22	NOMBRE: SILVERMAN RAYRES ARTESANIAS, S.A.	\$ 3,864 40	\$ 219,864 00
					Área / mts2					
					FINCA:					
					TIPO: PROPIETARIO:					



48	AI-2-24, AI-3-16, ET-3-6, TA-5-7 y TA-5-14	Area de Local Comercial	15 años	Ep 71 de fecha 26/08/2011 y Modificación Ep. 21 de fecha 15/05/2015	UBICACIÓN FÍSICA:		Aeropuerto Internacional La Aurora 9.25, 12.82, 0.7, 20.01 y 17	SHOP & SHOP, S.A.	NOMBRE:	SHOP & SHOP, S.A.	Q 2,352.26	Q 423,406.00
					Área / mts2	FINCA:						
					TIPO:	PROPIETARIO:						
					UBICACIÓN FÍSICA:							
49	AI-2-19	Area de Local Comercial	15 años	Ep 21 de fecha 28/02/2011	UBICACIÓN FÍSICA:		Aeropuerto Internacional La Aurora 54.08	SIPARIA, S.A.	NOMBRE:	SIPARIA, S.A.	\$ 1,281.60	\$ 230,686.00
					Área / mts2	FINCA:						
					TIPO:	PROPIETARIO:						
					UBICACIÓN FÍSICA:							
50		Area de Local Comercial			UBICACIÓN FÍSICA:		Aeropuerto Internacional La Aurora 39.63		NOMBRE:			
					Área / mts2	FINCA:						
					TIPO:	PROPIETARIO:						
					UBICACIÓN FÍSICA:							
51	ET-4-30, ET-4-11	Area de Local Comercial	15 años	Ep. 25 de fecha 25/11/2019	UBICACIÓN FÍSICA:		Aeropuerto Internacional La Aurora 22.59m2, 45.18m2	GRUPO BARRA, S.A.	NOMBRE:	GRUPO BARRA, S.A.	Q. 5060.16	Q 910828 8
					Área / mts2	FINCA:						
					TIPO:	PROPIETARIO:						
					UBICACIÓN FÍSICA:							

**EDICAC** UNIDAD DE ASESORIA JURÍDICA GENERAL DIRECCIÓN GENERAL DE ASESORIA JURÍDICA





57	AI-2-17	Area de Local Comercial	15 años	Ep. 91 de fecha 13/20/2011 y Modificación Ep. 18 de fecha 26/11/2014	UBICACIÓN FÍSICA:		Aeropuerto Internacional La Aurora 10	NOMBRE: TRAVELSHOP, S.A.	Q 1,550.00	279.00
					Area / mts2	FINCA:				
					TIPO:	NIT:				
					PROPIETARIO:	7599406-2				
58	FS-1-2	Area de Local Comercial	5 años	Ep. 50 de fecha 10/10/2019	UBICACIÓN FÍSICA:		Aeropuerto Internacional La Aurora 4	NOMBRE: Operaciones Aereas y Servicios, S.A.	Q 537.80	64,512.00
					Area / mts2	FINCA:				
					TIPO:	NIT:				
					PROPIETARIO:	4235349-1				
59	FS-1-1	Area de Local Comercial	0	Ep. 45, 18/09/2019, JOEL OTONIEL CHÁVEZ GRAMIAJO	UBICACIÓN FÍSICA:		Aeropuerto Internacional La Aurora 0	NOMBRE: Transportes Aéreos Guatemaltecos, S.A.	Q -	-
					Area / mts2	FINCA:				
					TIPO:	NIT:				
					PROPIETARIO:	577903-K				
60	AI-2-18	Area de Local Comercial	10 años	Ep. 07 de fecha 19/08/2019	UBICACIÓN FÍSICA:		Aeropuerto Internacional La Aurora 17.5	NOMBRE: Grupo Multimarca Global, S.A.	Q 1,971.20	236,544.00
					Area / mts2	FINCA:				
					TIPO:	NIT:				
					PROPIETARIO:	95446772				

**REGISTRAR**  
 DIRECCIÓN GENERAL  
 DE REGISTRO CIVIL  
 UNIDAD DE ASesorIA JURÍDICA

61	AI-K-2-4, AI-K-2-3, AI-K-2-2, AI-K-2-1	Area de Local Comercial	10 años	Ep. 32 de fecha 06/08/2019; Ep. 31 de fecha 06/08/2019, Ep. 30 de fecha 06/08/2019, Ep. 29 de fecha 06/08/2019	UBICACIÓN FÍSICA:		Aeropuerto Internacional La Aurora 24.00, 24.00, 24.00, 24.00	NOMBRE: GODDARD CATERING GROUP, S.A.	Q	2,688.00	Q	322,560.00
					FINCA:							
					TIPO:							
					PROPIETARIO:							
62	AS-1-14	Area de Local Comercial	10 años	Ep. 8 de fecha 12/02/2020	UBICACIÓN FÍSICA:		Aeropuerto Internacional La Aurora 1.69	NOMBRE: COMPAÑIA DE TRANSPORTE LA UNIDAD	Q	189.28	Q	22,713.60
					FINCA:							
					TIPO:							
					PROPIETARIO:							
63	FN-MID-2-4, FN-MID-2-6, FN-MID-2-5	Area de Local Comercial	5 años	Ep. 9 de fecha 22/09/2020	UBICACIÓN FÍSICA:		Aeropuerto Internacional La Aurora 1.80, 1.00, 0.60	NOMBRE: Compañía Anso, S.A.	Q	380.00		
					FINCA:							
					TIPO:							
					PROPIETARIO:							
64	TA-C-3-1, TA-C-3-3A, TA-C-3-5A	Area de Local Comercial	5 años	Ep. 31 de fecha 16/09/2020	UBICACIÓN FÍSICA:		Aeropuerto Internacional La Aurora 1.00, 1.00, 1.00	NOMBRE: KREATIVOS, S.A.	Q	342.72	Q	20,663.20
					FINCA:							
					TIPO:							
					PROPIETARIO:							
65	ET-K-1-1, ET-K-1-2	Area de Local Comercial	5 años	Ep. 32 de fecha 17/09/2020	UBICACIÓN FÍSICA:		Aeropuerto Internacional La Aurora 1.00, 1.00	NOMBRE: KREATIVOS, S.A.	Q	224.00	Q	13,440.00
					FINCA:							
					TIPO:							
					PROPIETARIO:							


  
**REGISTRO GENERAL**
  
 DIRECCIÓN GENERAL
   
 DE REGISTRO AGRARIO

66	FS-1-5	Area de Local Comercial	15 años	Ep. 3 de fecha 10/01/2020	UBICACIÓN FÍSICA:		Aeropuerto Internacional La Aurora	NOMBRE:	LAATS, S.A.	Q	14 972 16	Q	2 694 988 60
					Área / mts2	133.68							
					FINCA:	Bien inmueble urbano inscrito en el Registro General de la Propiedad de la Zona Central, al número doscientos veintiséis (226), folio ciento cincuenta (150) de libro veinte (20) de Guatemala							
					TIPO:	LOCAL							
PROPIETARIO:		Estado de Guatemala		NOMBRE:		LAATS, S.A.		NIT:		7216831			
67	FS-1-4	Area de Local Comercial	15 años	Ep. 04 de fecha 10/01/2020	UBICACIÓN FÍSICA:		Aeropuerto Internacional La Aurora	NOMBRE:	LAATS, S.A.	Q	1 720 32	Q	309,657 60
					Área / mts2	12.8							
					FINCA:	Bien inmueble urbano inscrito en el Registro General de la Propiedad de la Zona Central, al número doscientos veintiséis (226), folio ciento cincuenta (150) de libro veinte (20) de Guatemala							
					TIPO:	LOCAL							
PROPIETARIO:		Estado de Guatemala		NOMBRE:		LAATS, S.A.		NIT:		7216831			
68	ET-1-36	Area de Local Comercial	15 años, pendiente acta de aceptación de diseño	Ep. 102 de fecha 25/08/2020	UBICACIÓN FÍSICA:		Aeropuerto Internacional La Aurora	NOMBRE:	MARTA MOREIRA CASTILLO DE HERNANDEZ	Q	1 136 80	Q	204 624 00
					Área / mts2	10.15							
					FINCA:	Bien inmueble urbano inscrito en el Registro General de la Propiedad de la Zona Central, al número doscientos veintiséis (226), folio ciento cincuenta (150) de libro veinte (20) de Guatemala							
					TIPO:	LOCAL							
PROPIETARIO:		Estado de Guatemala		NOMBRE:		MARTA MOREIRA CASTILLO DE HERNANDEZ		NIT:		6304451			
69	ET-1-35	Area de Local Comercial	15 años, pendiente acta de aceptación de diseño	Ep. 101 de fecha 25/08/2020	UBICACIÓN FÍSICA:		Aeropuerto Internacional La Aurora	NOMBRE:	MARTA MOREIRA CASTILLO DE HERNANDEZ	Q	1 254 40	Q	226,792 00
					Área / mts2	11.2							
					FINCA:	Bien inmueble urbano inscrito en el Registro General de la Propiedad de la Zona Central, al número doscientos veintiséis (226), folio ciento cincuenta (150) de libro veinte (20) de Guatemala							
					TIPO:	LOCAL							
PROPIETARIO:		Estado de Guatemala		NOMBRE:		MARTA MOREIRA CASTILLO DE HERNANDEZ		NIT:		6304451			
70	AI-2-23A AI-k-2-5	Area de Local Comercial	Ep. 42 de fecha 09/11/2020, MODIFICACIÓN 12/08/2021		UBICACIÓN FÍSICA:		Aeropuerto Internacional La Aurora	NOMBRE:	COGNATA, S.A.	Q,4,176 36	Q	501043 20	Q 501043 20
					Área / mts2	3							
					FINCA:	Bien inmueble urbano inscrito en el Registro General de la Propiedad de la Zona Central, al número doscientos veintiséis (226), folio ciento cincuenta (150) de libro veinte (20) de Guatemala							
					TIPO:	LOCAL							
PROPIETARIO:		Estado de Guatemala		NOMBRE:		COGNATA, S.A.		NIT:		9177644			



  
 UNIDAD DE ASESORÍA JURÍDICA GENERAL
   
 DIRECCIÓN GENERAL DE AERONÁUTICA CIVIL

71	FC-2-6A, ET-3-17	Área de Local Comercial	15 AÑOS	EP. 3 de fecha 28/01/2021	UBICACIÓN FÍSICA:		Aeropuerto Internacional La Aurora	NOMBRE:	IMPORTADORA PALCAYAS UNO, S.A	2,584.96 Q	465,292.80
					Área / mts2	23,08m <sup>2</sup>					
					Bien inmueble urbano inscrito en el Registro General de la Propiedad de la Zona Central, al número doscientos veintiséis (226), folio ciento cincuenta (150) de libro veinte (20) de Guatemala						
					FINCA:	98738623					
TIPO:		LOCAL									
PROPIETARIO:		Estado de Guatemala									
72		Área de Local Comercial			Ubicación Física:		Aeropuerto Internacional La Aurora/Art	NIT:			
TIPO:											
PROPIETARIO:											
73	ET-4-27	Área de Local Comercial	5 AÑOS	EP. 4 de fecha 11/03/2021	UBICACIÓN FÍSICA:		Aeropuerto Internacional La Aurora	NOMBRE:	KREATIVOS, S.A.	3,518.59 Q	211,115.40
					Área / mts2	26,18m <sup>2</sup>					
					Bien inmueble urbano inscrito en el Registro General de la Propiedad de la Zona Central, al número doscientos veintiséis (226), folio ciento cincuenta (150) de libro veinte (20) de Guatemala						
					FINCA:	12777471					
TIPO:		LOCAL									
PROPIETARIO:		Estado de Guatemala									

**UNIDAD DE ASESORIA JURÍDICA GENERAL DE MERCANTIL CIVIL**



74	ET-4-11 Y ET-4-13	Área para oficinas de coordinación de transporte aéreo	5 AÑOS	EP.6 de fecha 5/02/2021	UBICACIÓN FÍSICA:		Aeropuerto Internacional La Aurora	NOMBRE:	LAATS, SOCIEDAD ANÓNIMA	916,473.60
					Área/mts2	113,65m <sup>2</sup>				
					TIPO:	oficina	NIT:		7216631	Q
					PROPIETARIO:	Estado de Guatemala	NOMBRE:		PARIELERA UNO, S.A.	
75	FN-2-15A	Área para cafetería	15 AÑOS	EP.3 de fecha 15/04/2021, EP. 12 de fecha 24/09/2021	UBICACIÓN FÍSICA:		Aeropuerto Internacional La Aurora	NOMBRE:	41500717	228,412.80
					Área/mts2	7,33M <sup>2</sup>				
					FINCA:	Bien inmueble urbano inscrito en el Regl LOCAL	NIT:		Q	1,268.96
					TIPO:	LOCAL	NOMBRE:			Q
					PROPIETARIO:	Estado de Guatemala	NIT:			

  
**UNIDAD DE ASESORIA**  
 DIRECCIÓN GENERAL  
 DE AERONÁUTICA CIVIL


76	FN-1-18	Area para oficina	5 años	EP-59 de fecha 30/05/2022	UBICACIÓN FÍSICA: Área/mts2 FINCA: TIPO: PROPIETARIO:	Aeropuerto Internacional La Aurora 58.53M <sup>2</sup> Bien inmueble urbano inscrito en el Reg. oficina Estado de Guatemala	NOMBRE: NIT:	GUATEMALA DISPATCH SERVICE S.A. 69706417	Q 7,886.43 Q 447,361.80
77	FN-2-31	Local Comercial	15 AÑOS	EP 8 de fecha 23/05/2021, EP 13 de fecha 24/09/2021	UBICACIÓN FÍSICA: Área/mts2 FINCA:	Aeropuerto Internacional La Aurora 3.44m <sup>2</sup> Bien inmueble urbano inscrito en el Registro General de la Propiedad de la Zona Central, al número doscientos veintidós (226), folio ciento cincuenta (150) de libro veinte (20) de Guatemala	NOMBRE: NIT:	MASHAN GT, SOCIEDAD ANÓNIMA 108726479 Q.385.28 Q.85,478.40	
78	AI-2-17B	Área para Local Comercial	15 años	EP. 25 de fecha 25/08/2021	TIPO: PROPIETARIO: UBICACIÓN FÍSICA: Área / mts2 FINCA: TIPO: PROPIETARIO:	LOCAL Estado de Guatemala Aeropuerto Internacional La Aurora 42.46 Bien inmueble urbano inscrito en el Reg. LOCAL Estado de Guatemala	NOMBRE: NIT:	ALEONE, S.A. 70880840 Q. 4,755.52 Q.872,121.80	

RECEPCION  
 UNIDAD DE ASESORIA  
 JURIDICA  
 DIRECCION GENERAL  
 DE ASISTENCIA  
 CHILE


79	FN-1-5	Área para bodega	10 años	EP. 30 de fecha 16/07/2021	UBICACIÓN FÍSICA		Aeropuerto Internacional La Aurora 86.71	NOMBRE:  NIT:	LAATS, SOCIEDAD ANÓNIMA  7216831	Q. 4855.78	Q. 593,443.20
					Área / mts2						
					FINCA:						
80	FN-1-09	Área para bodega	10 años	EP. 29 de fecha 16/07/2021	UBICACIÓN FÍSICA:		Aeropuerto Internacional La Aurora 90.03	NOMBRE:  NIT:	LAATS, SOCIEDAD ANÓNIMA  7216831	Q. 5041.68	Q. 615,753.6
					Área / mts2						
					FINCA:						
81	FN-1-10	Área para bodega	10 años	EP. 28 de fecha 16/07/2021	UBICACIÓN FÍSICA:		Aeropuerto Internacional La Aurora 90.03	NOMBRE:  NIT:	LAATS, SOCIEDAD ANÓNIMA  7216831	Q. 5,041.68	Q. 615,753.60
					Área / mts2						
					FINCA:						


  
**REGISTRO GENERAL**  
 UNIDAD DE ASESORIA JURÍDICA GENERAL

82	AI-2-24A	LOCAL COMERCIAL	15 años	EP. 8 de fecha 13/09/2021	UBICACIÓN FÍSICA: Área/mts2: FINCA: TIPO: PROPIETARIO:	Aeropuerto Internacional La Aurora 88.56 m2 Bien inmueble urbano inscrito en el Reg. Local comercial Estado de Guatemala	NOMBRE: NIT:	PAMACRE DE GUATEMALA, S.A. 68603347	Q. 10,366.72	Q1,866,009.60
83	FN-1-5	LOCAL COMERCIAL	10 AÑOS	EP. 30 de fecha, 16 /07/2021	UBICACIÓN FÍSICA: Área/mts2: FINCA: TIPO: PROPIETARIO:	Aeropuerto Internacional La Aurora Bte 71, mts2 Bien inmueble urbano inscrito BODEGA Estado de Guatemala	NOMBRE: NIT:	LAATS, SOCIEDAD ANÓNIMA 72166831	Q. 4945.36	Q. 593,443.20
84	ET-3-10, ET-3-11, ET-4-19, ET-4-25, TA-5-1-1	LOCAL COMERCIAL	15 AÑOS	EP. 02 de fecha 12/01/2024	UBICACIÓN FÍSICA: Área/mts2: FINCA: TIPO: PROPIETARIO:	Aeropuerto Internacional La Aurora 71.05 Bien inmueble urbano inscrito en el Registro General de la Propiedad de la Zona Central, al número doscientos veintiséis (226), folio ciento cincuenta (150) de libro veinte (20) de Guatemala Local comercial Estado de Guatemala	NOMBRE: NIT:	SERVICIOS COMERCIALES AEROPORTUARIOS 1000127702	Q. 9,9175.49	Q. 1,687,716.20
85	FN-2-14	Local Comercial	15 años	EP. 21 de fecha 23/09/2022	UBICACIÓN FÍSICA: Área/mts2: FINCA: TIPO: PROPIETARIO:	Aeropuerto Internacional La Aurora 53.01 Bien inmueble urbano inscrito en el Registro General de la Propiedad de la Zona Central, al número doscientos veintiséis (226), folio ciento cincuenta (150) de libro veinte (20) de Guatemala Local	NOMBRE: NIT:	INVERSIONES ANPOLA, S.A. 72493968	Q. 5,937.12	Q. 1,094,806.60
86	AI-SE-2-1	Area de Local Comercial	180 MESES	EP. 1 de fecha 08/01/2020	UBICACIÓN FÍSICA: Área / mts2: FINCA: TIPO: PROPIETARIO:	Aeropuerto Internacional La Aurora 47.04 Bien inmueble urbano inscrito en el Registro General de la Propiedad de la Zona Central, al número doscientos veintiséis (226), folio ciento cincuenta (150) de libro veinte (20) de Guatemala LOCAL Estado de Guatemala	NOMBRE: NIT:	COMPARBA DISTRIBUIDORA DE TABACOS, SOCIEDAD 4437075	Q. 5,268.48	Q. 948,326.40


  
 DIRECCIÓN GENERAL DE REGISTRO Y PUBLICIDAD  
 UNIDAD DE ASesorIA

87	FW-3-1	Area de Local Comercial	180 MESES	EP. 11 de fecha 09/01/2020, EP. 22 de fecha 18/03/2022	UBICACIÓN FÍSICA:		Aeropuerto Internacional La Aurora 281.63	COMPANIA DISTRIBUIDORA DE TABACOS, SOCIEDAD ANONIMA 4457675	NOMBRE: NIT:	Q. 31,542.56 Q. 5,677,660.80
					Área / mts2	FINCA:				
88	AI-2-24B ET-4-3 FC-2-10 FN-2-3 EX1-2 EX1-1 AI-K-2-9 FC-2-6B FS-1-3 ET-4-5	Area de Locales Comerciales	15 años	EP. 29 de fecha 07/06/2023, Modificación EP. 2 de fecha 17/01/2024	UBICACIÓN FÍSICA:		Aeropuerto Internacional La Aurora 281.63	FONTHASSE GROUP, SOCIEDAD ANONIMA 108479627	NOMBRE: NIT:	Q. 31,403.68 Q. 5,821,324.72
					Área / mts2	FINCA:				
					TIPO:	LOCAL	PROPIETARIO:	Estado de Guatemala	TIPO:	BODEGA
					UBICACIÓN FÍSICA:	Aeropuerto Internacional La Aurora 281.63	NOMBRE:	COSMOS, SOCIEDAD ANONIMA		
89	ET-4-23C, FC-1-4	Area de bodegas	15 años	EP. 5, de fecha 12/01/2024	UBICACIÓN FÍSICA:		Aeropuerto Internacional La Aurora 281.63	COSMOS, SOCIEDAD ANONIMA 95569243	NOMBRE: NIT:	Q. 4,738.72 Q. 889,097.60
					Área / mts2	FINCA:				
					TIPO:	BODEGA	PROPIETARIO:	Estado de Guatemala		
					UBICACIÓN FÍSICA:	Aeropuerto Internacional La Aurora 281.63	NOMBRE:	COSMOS, SOCIEDAD ANONIMA		


  
**TERESA**  
 UNIDAD DE ASESORIA JURIDICA  
 DIRECCION GENERAL DE AERONAUTICA CIVIL

90	ET-4-23C, FC-1-4	Área de bodegas	15 años	EP. 5. de fecha 12/01/2024	UBICACIÓN FÍSICA:		Aeropuerto Internacional La Aurora 281.63	COSMOS, SOCIEDAD ANÓNIMA	NOMBRE:	Q. 4,738.72	Q. 869,097.60
					Área / mts2	FINCA:					
					TIPO:						
					PROPIETARIO:						
91	FN-1-9	Área de bodegas	10 años	EP. 29 de fecha 16/07/2021	UBICACIÓN FÍSICA:		Aeropuerto Internacional La Aurora 90.03m2	LAATS, SOCIEDAD ANÓNIMA	NOMBRE:	Q. 5,131.28	Q. 615,753.60
					Área / mts2	FINCA:					
					TIPO:						
					PROPIETARIO:						
92	AP-2-1 al AP-2-13; AP-1-1 al AP-1-15; GAP-2-1, GAP-1-1	parques	10 años	EP. 29 de fecha 16/07/2021	UBICACIÓN FÍSICA:		Aeropuerto Internacional La Aurora 90.03m2	CONSTRUCTORES, SOCIEDAD ANÓNIMA	NOMBRE:	Q. 5,131.28	Q. 615,753.60
					Área / mts2	FINCA:					
					TIPO:						
					PROPIETARIO:						
93	ET-1-8, ET-1-9, AI-2-17C	locales	15 años	EP. 6 de fecha 12/01/2024	UBICACIÓN FÍSICA:		Aeropuerto Internacional La Aurora 90.03m2	FONTANES GROUP, SOCIEDAD ANÓNIMA	NOMBRE:	Q. 9,068.64	Q. 1,648,483.20
					Área / mts2	FINCA:					
					TIPO:						
					PROPIETARIO:						

**INTEGRAL** UNIDAD DE ASESORIA  
 DIRECCIÓN GENERAL  
 DE AERONÁUTICA CIVIL

# AEROLINEAS

ID	Códigos de Identificación	Tipo de Bien	Duración	Fecha de Inicio	Fecha de Fin	UBICACIÓN FÍSICA:		NOMBRE:	NIT:	Valor	
						Área / mts2	FINCA:				
1	TA-M-3-47, TA-M-3-48, TA-M-3-49, TA-M-3-50, TA-M-3-51, TA-M-3-52, TA-M-3-53, FN-1-7, ET-4-10, ET-4-9	Aerolínea	10 años	20/05/2017, y DS-22-2017 de fecha 17/11/2017, contrato DS-16-2021 de fecha 30/07/2021	40-2015 de fecha 20/05/2017, y DS-22-2017 de fecha 17/11/2017, contrato DS-16-2021 de fecha 30/07/2021	Aeropuerto Internacional La Aurora 54.35, 234.96, 36.28, 74.5		American Airlines Inc.	552731-7	Q 28,181.91	Q 3,354,472.40
						FINCA: Bien inmueble urbano inscrito en el Registro General de la Propiedad de la Zona Central, al número cincuenta y veintiséis (226), folio ciento cincuenta (150) de libro veintiseis (26) de Guatemala LOCAL					
2	ET-4-31	Aerolínea	10 años	Ep. 35 de fecha 22/06/2022		Estado de Guatemala Aeropuerto Internacional La Aurora		TRANSPORTES AEREOS GUATEMALTECOS S.A.		Q 1,933.57	Q 232,028.16
						FINCA: Bien inmueble urbano inscrito en el Registro General de la Propiedad de la Zona Central, al número dieciséis mil quinientos setenta y cuatro (16574), folio cincuenta y cuatro (54) de libro ochenta (80) de Sociedades Mercantiles Guatemala LOCAL					
3	TA-M-3-1, TA-M-3-2, TA-M-3-3, TA-M-3-4, B-3-1, B-3-2, B-3-3, B-3-4	Aerolínea	5 años	Ep. 17 de fecha 27/05/2022		Estado de Guatemala Aeropuerto Internacional La Aurora		Compañía Panameña de Aviación, S.A.		Q 2,881.54	Q 213,212.40
						FINCA: Bien inmueble urbano inscrito en el Registro General de la Propiedad de la Zona Central, al número dieciséis mil quinientos setenta y cuatro (16574), folio cincuenta y cuatro (54) de libro ochenta (80) de Sociedades Mercantiles Guatemala LOCAL					

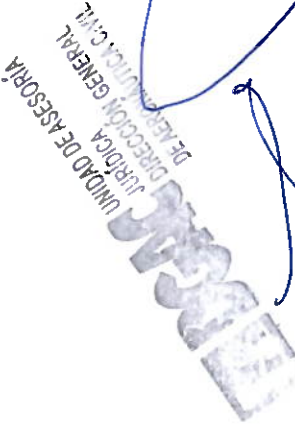


3	FN-VIP-2-1	Aerolínea	10 años	Ep. 56 de fecha 08/10/2010	UBICACIÓN FÍSICA:		Aeropuerto Internacional La Aurora 224.9	NOMBRE:	Compañía Panameña de Aviación, S.A.	\$ 4,498.00	\$ 539,760.00
					Área / mts2	FINCA:					
4	TA-M-3-54 al TA-M-3-57, B-3-49 AL B-3-52, Operador y ET-4-29	Aerolínea	5 años	Ep. 17 28/07/2021	UBICACIÓN FÍSICA:		Aeropuerto Internacional La Aurora 102.56	NOMBRE:	Concesionaria Vuela Compañía de Aviación, S.A.	Q. 8,257.54	Q. 535,772.16
					Área / mts2	FINCA:					
5	ET-4-21, FN-1-16, TA-M-3-39, TA- M-3-40, TA-M-41, TA-M-3-42, B- 3-34, B-3-35, B-3-36, B-3-37, área de pasillo, área de faja, área para maquina auto chequeo	Aerolínea	10 años	Ep. 3 de fecha 10/02/2020	UBICACIÓN FÍSICA:		Aeropuerto Internacional La Aurora 874.6, 64.50, 7, 238, 9.36, 13.57, 2.16	NOMBRE:	Delta Airlines, Inc.	Q. 14,523.00	Q. 1,742,618.80
					Área / mts2	FINCA:					
					PROPIETARIO:						
					PROPIETARIO:						
					PROPIETARIO:						

UNIDAD DE ASESORIA  
JURÍDICA GENERAL  
DE MERCANTIL CIVIL




6	FN-1-3, B-3-19, B-3-20, B-3-21, B-3-22, TA-M-3-17, TA-M-3-18, TA-M-3-19, TA-M-3-20, ET-4-14	Aerolínea	2 años	Contrato Administrativo DS-56-2018	UBICACIÓN FÍSICA:			Aeropuerto Internacional La Aurora 94.50, 32.47, 60.39	Iberia Líneas Aéreas de España, S.A.	NOMBRE:	Q 16.841.22 Q 404,189.18
					Área / mts2	Finca	NIT:				
					TIPO:	FINCA:	NIT:				
					PROPIETARIO:	FINCA:	NIT:				
7	TA-M-3-7, TA-M-3-8, TA-M-3-9, ET-4-20, ET-4-20	Aerolínea	18 meses	E.P. 240 por el Incauto Luis Miguel Quijivá Zamora, de fecha 17/11/2017	UBICACIÓN FÍSICA:			Aeropuerto Internacional La Aurora 29.89, 32.10, 37.10	Spirit Airlines Inc.	NOMBRE:	Q 5,239.58 Q 94,312.44
					Área / mts2	Finca	NIT:				
					TIPO:	FINCA:	NIT:				
					PROPIETARIO:	FINCA:	NIT:				
8	FN-1-11, FN-1-27, TA-M-3-31 AL TA-M-3-36, ET-4-23	Aerolínea	5 años	Ep. 52 de fecha 14/11/2023	UBICACIÓN FÍSICA:			Aeropuerto Internacional La Aurora 282.99, 36.53, 1.88.50, 66.42, 241.82	Taca Internacional Airlines, S.A.	NOMBRE:	Q 49,205.73 Q 2,892,663.80
					Área / mts2	Finca	NIT:				
					TIPO:	FINCA:	NIT:				
					PROPIETARIO:	FINCA:	NIT:				
9	FN-1-26, STP-50-TAG, AI-2-26	Aerolínea	5 años	Contrato Administrativo DS-01-2014 de fecha 13/02/2014	UBICACIÓN FÍSICA:			Aeropuerto Internacional La Aurora 36.11, 50.00, 1.98	Transportes Aereos Guatemaltecos, S.A.	NOMBRE:	Q 6,289.86 Q 377,391.80
					Área / mts2	Finca	NIT:				
					TIPO:	FINCA:	NIT:				
					PROPIETARIO:	FINCA:	NIT:				


  
 UNIDAD DE ASESORIA JURÍDICA GENERAL DE LA FISCALÍA CIVIL

10	ET-4-8, FN-4-2, B-3-12, B-3-13, B-3-14, B-3-15, B-3-16, B-3-17, B-3-18, TA-M-3-10, TA-M-3-11, TA-M-3-12, TA-M-3-13, TA-M-3-14, TA-M-3-15, TA-M-3-16, operador, maquina autochequeo	Aerolínea	2 años	Contrato Administrativo DS 45-2023 de fecha 20/09/2023	UBICACIÓN FÍSICA:		Aeropuerto Internacional La Aurora	NOBRE:	United Airlines, inc.	Q	21,155.46	Q	523,859.04
					Área / mts2	83,5539,30,58,06							
					FINCA:	Bien inmueble urbano inscrito en el Registro General de la Propiedad de la Zona Central, al número diecisiete veintiséis (216), folio ciento cincuenta (150) de libro veinte (20) de Guatemala							
					TIPO:	LOCAL							
11	ET-4-18, TA-OF-3-N-16, TA-M-3-5, TA-M-3-6, B-3-5, B-3-6, B-3-7	Aerolínea	15 años	Ep 85 por la Notaria Jeannette Arango Rivera de fecha 9 de abril de 2021	UBICACIÓN FÍSICA:		Aeropuerto Internacional La Aurora	NOMBRE:	JetBlue Airways Corporation	Q	7,418.88	Q	1,335,398.40
					Área / mts2	37,45,19,30,3,50,2,10,3,23,7,72							
					FINCA:	Bien inmueble urbano inscrito en el Registro General de la Propiedad de la Zona Central, al número diecisiete veintiséis (216), folio ciento cincuenta (150) de libro veinte (20) de Guatemala							
					TIPO:	LOCAL							
12	ET-4-17, TA-M-3-37, TA-M-3-38, B-3-32, B-3-33, ET-4-29A-1	Aerolínea	5 años	Ep 95 por la notaria Jeannette Arango Rivera de fecha 26 abril de 2021	UBICACIÓN FÍSICA:		Aeropuerto Internacional La Aurora	NOMBRE:	Frontier Airlines	Q	4,788.23	Q	287,293.80
					Área / mts2	27,73,3,49,1,39,4,57,6,76,1							
					FINCA:	Bien inmueble urbano inscrito en el Registro General de la Propiedad de la Zona Central, al número diecisiete veintiséis (216), folio ciento cincuenta (150) de libro veinte (20) de Guatemala							
					TIPO:	LOCAL							
13	TA-M-3-21, TA-M-3-22, B-3-23, FN-1-1,	Aerolínea	5 años	Ep. 3 por la notaria María José Leal Casanova, de fecha 23/06/2021	UBICACIÓN FÍSICA:		Aeropuerto Internacional La Aurora	NOMBRE:	Transportes Aéreos Guatemaltecos, S.A.	Q	9,571.38 + Q 672.00 exacción de dieciséis	Q	614,603.40
					Área / mts2	13,93,92,86							
					FINCA:	Registro General de la Propiedad de la Zona Central, al número diecisiete veintiséis (216), folio ciento cincuenta (150) de libro veinte (20) de Guatemala							
					TIPO:	Comer, balneario y bodega							
					PROPIETARIO:		Estado de Guatemala						


  
 COMANDO EN JEFE FUERZA AEREA
   
 DIRECCIÓN GENERAL
   
 UNIDAD DE AGESORIA
   
 2023






# Parqueo

ID	CANTON	VALOR	TIPO	DURACION	FECHA	UBICACION FISICA:		NOMBRE:	TRANSPORTE AEREO	VALOR	VALOR
						Parqueos	Aeropuerto Internacional La Aurora				
1	9, 44, 45, 54, 55, 79, 98	Parqueo	2 años	Contrato Administrativo DS 29-2017 de fecha 27/11/2017	Finca:	Aeropuerto Internacional La Aurora		NIT:	Transportes Aereos Guatemaltecos, S.A.	2,100.00 Q	59,400.00
						LOCAL					
2	25, 27, 28, 29, 30, 31, 32	Parqueo	2 años	Contrato Administrativo DS 26-2017 de fecha 17/11/2017	Finca:	Aeropuerto Internacional La Aurora		NIT:	SHOP & SHOP	2,100.00 Q	50,400.00
						LOCAL					


**TRANSPORTE AEREO**  
 DIRECCION JURIDICA GENERAL  
 DE REGISTRACION CIVIL  
 UNIDAD DE ASESORIA

3	33, 34, 35, 36, 37, 46, 47, 48, 49, 50	Parqueo	2 años	Contrato Administrativo DS 27-2017 de fecha 17/11/2017	UBICACIÓN FÍSICA:		Aeropuerto Internacional La Aurora ID Bien inmueble urbano inscrito en el Registro General de la Propiedad de la Zona Central, al número doscientos veintidós (226), folio ciento cincuenta (150) de libro veinte (20) de Guatemala.	NOMBRE:	IAATS, S.A.	Q 3.000,00 Q	72.000,00
					Parqueos						
					FINCA:						
					TIPO:	LOCAL					
4	38	Parqueo	2 años	Contrato Administrativo DS 04-2018 de fecha 16/01/2018	UBICACIÓN FÍSICA:		Aeropuerto Internacional La Aurora ID 1 Bien inmueble urbano inscrito en el Registro General de la Propiedad de la Zona Central, al número doscientos veintidós (226), folio ciento cincuenta (150) de libro veinte (20) de Guatemala.	NOMBRE:	Mercedes Flor de María Camey Chan	Q 300,00 Q	7.200,00
					Parqueos						
					FINCA:						
					TIPO:	LOCAL					
5	39	Parqueo	2 años	Contrato Administrativo DS 02-2018 de fecha 16/01/2018	UBICACIÓN FÍSICA:		Aeropuerto Internacional La Aurora ID 1 Bien inmueble urbano inscrito en el Registro General de la Propiedad de la Zona Central, al número doscientos veintidós (226), folio ciento cincuenta (150) de libro veinte (20) de Guatemala.	NOMBRE:	Baillio Camey Serafía	Q 300,00 Q	7.200,00
					Parqueos						
					FINCA:						
					TIPO:	LOCAL					
					PROPIETARIO:		Estado de Guatemala				

  
**IAATS**  
 UNIDAD DE ASesorIA  
 DIRECCIÓN GENERAL  
 DE AERONAUTICA CIVIL


6	40	Parqueo	2 años	Contrato Administrativo DS 03-2018 de fecha 16/01/2018	Aeropuerto Internacional La Aurora		Aireteq, S.A.	NOMBRE:	Q 300 00	7,200.00
					Parqueos					
					Bien Inmueble urbano inscrito en el Registro General de la Propiedad de la Zona Central, al número doscientos veintidós (216), folio cuatro cincuenta (450) de libro veinte (20) de Guatemala LOCAL					
7	41, 42, 43	Parqueo	pendiente	pendiente	Estado de Guatemala		Aerocultoral, S.A.	NOMBRE:	Q	-
					Parqueos					
					Bien Inmueble urbano inscrito en el Registro General de la Propiedad de la Zona Central, al número doscientos veintidós (216), folio cuatro cincuenta (450) de libro veinte (20) de Guatemala LOCAL					


 UNIDAD DE ASESORIA  
 JURÍDICA GENERAL  
 DE AERONÁUTICA CIVIL



8	51, 52, 53, 64, 69, 117, 118, 119, 165, 166, 167, 168, 169, 170, 171	Parqueo	2 años	Contrato Administrativo DS 24-2017 de fecha 17/11/2017	UBICACIÓN FÍSICA:		Aeropuerto Internacional La Aurora	American Airlines Inc.	NOMBRE:	Q 4,500.00	108,000.00
					Parqueos	15					
					FINCA:	Bien inmueble urbano inscrito en el Registro General de la Propiedad de la Zona Central, al número doscientos veintidós (226), folio ciento cincuenta (150) de libro veinte (20) de Guatemala LOCAL					
					TIPO:	LOCAL					
9	56, 57	Parqueo	2 años	Contrato Administrativo DS 25-2017 de fecha 17/11/2017	PROPIETARIO:		Estado de Guatemala	SISTEMA TRANSACCIONES Protección de Enjuiciamiento de Guatemala, S.A.	NOMBRE:	Q 600.00	14,400.00
					UBICACIÓN FÍSICA:	Aeropuerto Internacional La Aurora					
					FINCA:	Bien inmueble urbano inscrito en el Registro General de la Propiedad de la Zona Central, al número doscientos veintidós (226), folio ciento cincuenta (150) de libro veinte (20) de Guatemala LOCAL					
					TIPO:	LOCAL					
					PROPIETARIO:		Estado de Guatemala	NOMBRE:			


 UNIDAD DE ASesorIA  
 JURIDICA GENERAL  
 DE DIRECCION GENERAL  
 DE ASesorIA CIVIL




10	61	Parqueo	2 años	Contrato Administrativo DS 06-2018 de fecha 16/01/2018	UBICACIÓN FÍSICA:		Aeropuerto Internacional La Aurora 1	NOMBRE:	Neil Williams Cederos Madrid	Q. 300.00	7,200.00
					Parqueos						
					FINCA:	Bien inmueble urbano inscrito en el Registro General de la Propiedad de la Zona Central, al número doscientos veintiséis (226), folio ciento cincuenta (150) de libro veinte (20) de Guatemala					
					TIPO:	LOCAL					
11	65	Parqueo	2 años	Contrato Administrativo DS 07-2018 de fecha 16/01/2018	PROPIETARIO:		Estado de Guatemala Aeropuerto Internacional La Aurora 1	NOMBRE:	Jose Israel Hernandez Guioy	Q. 300.00	7,200.00
					Parqueos						
					FINCA:	Bien inmueble urbano inscrito en el Registro General de la Propiedad de la Zona Central, al número doscientos veintiséis (226), folio ciento cincuenta (150) de libro veinte (20) de Guatemala					
					TIPO:	LOCAL					
					PROPIETARIO:	Estado de Guatemala					



  
**LA AERONAUTICA**
  
 DIRECCION GENERAL
   
 DE AERONAUTICA CIVIL
   
 UNIDAD DE ASESORIA



12	68	Parqueo	2 años	Contrato Administrativo DS 14-2018 de fecha 15/03/2018	UBICACIÓN FÍSICA:		Aeropuerto Internacional La Aurora 1	NOMBRE:	Claudia Patricia de León Mazantegos	Q 300.00 Q	7,200.00
					Parqueos						
					FINCA:						
					TIPO:						
13	70, 71, 72	Parqueo	2 años	Contrato Administrativo DS 09-2018 de fecha 16/01/2018	PROPIETARIO:		Estado de Guatemala	NOMBRE:	IBERIA LINEAS AEREAS DE ESPAÑA, S.A.	Q 900.00 Q	21,600.00
					UBICACIÓN FÍSICA:						
					Parqueos						
					TIPO:						


  
**IBERIA**  
 WIND DE ASERORIA  
 DIRECCION GENERAL  
 DE ASERORIA CIVIL

ID	Código	Tipo	Duración	Fecha	Ubicación Física	Ubicación Física:		Nombre	Código Barafona y Barafona	Valor
						Parqueos	Finca			
14	73	Parqueo	2 años	Contrato Administrativo DS 01-2018 de fecha 16/01/2018	Parqueos	Finca:	Aeropuerto Internacional La Aurora 1 Bien inmueble urbano inscrito en el Registro General de la Propiedad de la Zona Central, al número doscientos veintiséis (226), folio ciento cincuenta (150) de libro veinte (20) de Guatemala LOCAL	NIT:		Q 300 00 Q 7,200 00
15	80, 81, 82, 83, 84, 85, 86, 87, 88, 89, 90, 91, 92, 93, 100, 101, 102, 103, 104, 105, 106, 107, 108, 109, 110, 111, 112, 113, 114, 115	Parqueo	2 años	Contrato Administrativo DS 28-2017 de fecha 27/11/2017	Parqueos	Finca:	Estado de Guatemala Aeropuerto Internacional La Aurora 30 Bien inmueble urbano inscrito en el Registro General de la Propiedad de la Zona Central, al número doscientos veintiséis (226), folio ciento cincuenta (150) de libro veinte (20) de Guatemala LOCAL	NIT:	TACA INTERNACIONAL AIRLINES, S.A.	Q 9,000 00 Q 216,000 00
16	94	Parqueo	2 años	Contrato Administrativo DS 05-2018 de fecha 16/01/2018	Parqueos	Finca:	Estado de Guatemala Aeropuerto Internacional La Aurora 1 Bien inmueble urbano inscrito en el Registro General de la Propiedad de la Zona Central, al número doscientos veintiséis (226), folio ciento cincuenta (150) de libro veinte (20) de Guatemala LOCAL	NIT:	Jorge Tristan Meléndrez Marroquin	Q 300 00 Q 7,200 00
17	STP-5	Parqueo	15 años	Ep. No. 2, 12/01/2023	Parqueo	Finca:	Estado de Guatemala Aeropuerto Internacional La Aurora 225 Bien inmueble urbano inscrito en el Registro General de la Propiedad de la Zona Central, al número doscientos veintiséis (226), folio ciento cincuenta (150) de libro veinte (20) de Guatemala LOCAL	NIT:	Guatemala Dispatch Service, Sociedad Anónima	Q 2,021.38 Q 353,848.40



# Taxistas


ID	AET-1 a AET-88, AET-OF-1	Parqueo	5 años	Ep. 66 de fecha 27/08/2021	UBICACIÓN FÍSICA:		NOMBRE:	COOPERATIVA INTEGRAL DE TRANSPORTES LA UNIDAD, R.L.	Q. 15.578 39	Q. 824.703 40
					parqueos	Aeropuerto Internacional La Aurora				
1	AET-1 a AET-88, AET-OF-1	Parqueo	5 años	Ep. 66 de fecha 27/08/2021	FINCA:	Bien inmueble urbano inscrito en el Registro General de la Propiedad de la Zona Central, al número doscientos veintiséis (226), folio ciento cincuenta veintidós (150) de libro veinte (20) de Guatemala	NIT:	5708575	Q. 700.00	Q. 16.800 00
					TIPO:	parqueos				
2	PT-3-1, PT-3-2	Parqueo	2 años	DS-37-2023 de fecha 29/05/2023	UBICACIÓN FÍSICA:	Aeropuerto Internacional La Aurora	NOMBRE:	Asociación de taxis del Aeropuerto Internacional La Aurora	Q. 700.00	Q. 16.800 00
					FINCA:	parqueos	7			
					TIPO:	LOCAL	NIT:	35109510		
					PROPIETARIO:	Estado de Guatemala				

  
 UNIDAD DE ASesorIA  
 DIRECCION GENERAL  
 DE AERONAUTICA CIVIL


# Rentadoras

1	AS-1-2, EEGS-3-1, EEO-3-1, EEP-3-1, EEP-3-2, EEP-3-21, EEP-3-22, EEP-3-23, EEP-3-24, EEP-3-25	Area de Renta Autos 15 años	Ep. 10 de fecha 13/01/2015	UBICACIÓN FÍSICA: Aeropuerto Internacional La Aurora		NOMBRE:  Interamericanas de Guatemala, S.A.	Q 5,482.18 Q 988,780.60
				Área / mts2 6.34, 7.70, 18.00, 7	FINCA: Bien inmueble urbano inscrito en el Registro General de la Propiedad de la Zona Central, al número dieciocho veintiséis (218), folio cinco cincuenta y seis (156) de libro veinte (20) de Guatemala		
2	AS-1-4, EEO-3-5, EEP-3-28, EEP-3-29, EEP-3-38, EEP-3-39, EEP-3-40, EEP-3-41, EEP-3-42	Area de Renta Autos 15 años	Ep. 8 de fecha 13/01/2015	UBICACIÓN FÍSICA: Aeropuerto Internacional La Aurora		NOMBRE:  Actividades Turísticas, S.A.	Q 4,447.30 Q 800,513.28
				Área / mts2 6.34, 18.00, 7	FINCA: Bien inmueble urbano inscrito en el Registro General de la Propiedad de la Zona Central, al número dieciocho veintiséis (218), folio cinco cincuenta y seis (156) de libro veinte (20) de Guatemala		
				TIPO: LOCAL	NIT: 3621164-8		
				PROPIETARIO: Estado de Guatemala	NIT: 2720648-3		


**TERCERA**  
 JURISDICCION GENERAL  
 DE EJECUCION CIVIL  
 UNIDAD DE ASesorIA




3	AS-1-8, EEO-3-4, EEP-3-26, EEP-3-27, EEP-3-33, EEP-3-34, EEP-3-35, EEP-3-36, EEP-3-37	Area de Renta Autos	15 años	Ep. 11 de fecha 13/01/2015	UBICACIÓN FÍSICA:			Aeropuerto Internacional La Aurora	NOMBRE:	Renta Autos de Guatemala, S.A.	Q	4,447.30	Q	800,513.28
					Area / mts2	FINCA:	TIPO:							
					Bien inmueble urbano inscrito en el Registro General de la Propiedad de la Zona Central, al número cincuenta y veintidós (226), folio cinco cincuenta (150) de libro veinte (20) de Guatemala			631255-1						
					LOCAL									
					Estado de Guatemala									
4	AS-1-10, EEO-3-6, EEP-3-30, EEP-3-31, EEP-3-32, EEP-3-43, EEP-3-46, EEP-3-47, EEP-3-48	Area de Renta Autos	15 años	Ep. 9 de fecha 13/01/2015	UBICACIÓN FÍSICA:			Aeropuerto Internacional La Aurora	NOMBRE:	Alquiler de Automóviles Tabanini, S.A.	Q	4,408.32	Q	793,487.60
					Area / mts2	FINCA:	TIPO:							
					Bien inmueble urbano inscrito en el Registro General de la Propiedad de la Zona Central, al número cincuenta y veintidós (226), folio cinco cincuenta (150) de libro veinte (20) de Guatemala			559880K						
					LOCAL									
					Estado de Guatemala									

  
**FRANCISCA**  
 DIRECCIÓN GENERAL DE ASESORIA JURÍDICA  
 UNIDAD DE ASESORIA DE AERONÁUTICA CIVIL


5	AS-1-5, EEO-3-2, EEP-3-3, EEP-3-4, EEP-3-16, EEP-3-17, EEP-3-18, EEP-3-19, EEP-3-20	Area de Renta Autos	15 años	Ep. 13 de fecha 13/01/2015	UBICACIÓN FÍSICA:			Aeropuerto Internacional La Aurora	NOMBRE: RENTAUTOS, S.A.	Q 4,389 84	784,786 48
					Área / mts2	5.69, 18.00, 7					
					FINCA:	Bien inmueble urbano inscrito en el Registro General de la Propiedad de la Zona Central, al número doscientos veintiseis (226), folio ciento cincuenta y seis (150) de libro veinte (20) de Guatemala					
					TIPO:	LOCAL					
PROPIETARIO:					Estado de Guatemala						
6	AS-1-3, EEO-3-3, EEP-3-5, EEP-3-6, EEP-3-7, EEP-3-8, EEP-3-13, EEP-3-14, EEP-3-15	Area de Renta Autos	15 años	Ep. 1 de fecha 12/01/2024	UBICACIÓN FÍSICA:			Aeropuerto Internacional La Aurora	NOMBRE: RENTAME, SOCIEDAD ANÓNIMA	Q 4,112 64	Q.786.403.20
					Área / mts2	3.85m <sup>2</sup> , 144.00 m <sup>2</sup>					
					FINCA:	Bien inmueble urbano inscrito en el Registro General de la Propiedad de la Zona Central, al número doscientos veintiseis (226), folio ciento cincuenta y seis (150) de libro veinte (20) de Guatemala					
					TIPO:	LOCAL					
PROPIETARIO:					Estado de Guatemala						
								NIT:	7600887		



  
 DIRECCIÓN GENERAL DE REGISTRO NACIONAL

7	AS-1-6	Area de Renta Autos	15 años	Ep. 3, de fecha 12/01/2024	UBICACIÓN FÍSICA: Área / mts2 FINCA: TIPO: PROPIETARIO:	Aeropuerto Internacional La Aurora 3,24 Bien inmueble urbano inscrito en el Registro General de la Propiedad de la Zona Central, al número doscientos veintiseis (226), folio ciento cincuenta y uno (150) de libro veinte (20) de Guatemala LOCAL Estado de Guatemala	NOMBRE:	FLEET CAR COMPANY GUATEMALA, SOCIEDAD ANONIMA 120010038	Q. 435.48	Q. 94.510.80
---	--------	---------------------	---------	----------------------------	---	---	---------	--	-----------	--------------

  
 UNIDAD DE ASESORIA  
 JURIDICA GENERAL


9	EEO-3-7, EEP-3-9, EEP-3-10, EEP-3-11, EEP-3-12, ET-1-27	Area de Renta Autos	10 Años	Ep. 36, de fecha 27/02/2020; Ep. 192, de fecha 8/12/2020	UBICACIÓN FÍSICA:		Aeropuerto Internacional La Aurora	NOMBRE:	Autos de Alquiler, S.A.	Q. 445,939.29	
					Área / mts2	54.67 m <sup>2</sup>					
					FINCA:	Bien inmueble urbano inscrito en el Registro General de la Propiedad de la Zona Central, al Número doscientos veintiséis (226), folio ciento cincuenta (150) de libro veinte (20) de Guatemala					
					TIPO:	LOCAL					
					PROPIETARIO:	Estado de Guatemala					
					UBICACIÓN FÍSICA:	Aeropuerto Internacional La Aurora		NIT:		26250365	
					Área / mts2	21.89m <sup>2</sup> , 21.89m <sup>2</sup> , 21.89m <sup>2</sup> , 18.00m <sup>2</sup> , 21.16m <sup>2</sup> .					



  
 UNIDAD DE ASESORIA JURÍDICA GENERAL


  
 DIRECCIÓN JURÍDICA



10	AS-1-11	Area de Renta Autos	5 años	Ep. 141 de fecha 27/11/2019	UBICACIÓN FÍSICA:		Aeropuerto Internacional La Aurora	Marta Jose Garcia Soto	NOMBRE:	Q 756 00	Q 90,720 00
					Área / mts2	4.5					
11	AS-1-12	Area de Renta Autos	5 años	Ep. 16 de fecha 29/11/2019	UBICACIÓN FÍSICA:		Aeropuerto Internacional La Aurora	Hipocadi, S.A.	NOMBRE:	Q 756 00	Q 45,360 00
					Área / mts2	4.5					
					FINCA:		Bien inmueble urbano inscrito en el Registro General de la Propiedad de la Zona Central, al número doscientos veintiséis (226), folio ciento cincuenta (150) de libro veinte (20) de Guatemala		NIT:		22351603
					TIPO:		LOCAL		NIT:		5706531
					PROPIETARIO:		Estado de Guatemala				
					UBICACIÓN FÍSICA:		Aeropuerto Internacional La Aurora	Hipocadi, S.A.	NOMBRE:	Q 756 00	Q 45,360 00
					Área / mts2	4.5					
					FINCA:		Bien inmueble urbano inscrito en el Registro General de la Propiedad de la Zona Central, al número doscientos veintiséis (226), folio ciento cincuenta (150) de libro veinte (20) de Guatemala		NIT:		5706531
					TIPO:		LOCAL		NIT:		5706531
					PROPIETARIO:		Estado de Guatemala				


  
 UNIDAD DE ASESORIA JURÍDICA GENERAL
   
 DE LA PROCURADURÍA GENERAL DE LA ADMINISTRACIÓN



12	AS-1-13	Area de Renta Autos	5 años	Ep. 9 de fecha 29/11/2019	Ubicación Física: Área / mts2 FINCA: TIPO: PROPIETARIO:	Aeropuerto Internacional La Aurora 3 45 Bien inmueble urbano inscrito en el Registro General de la Propiedad de la Zona Central, al número doscientos veintiséis (226), folio ciento cincuenta y cinco (155) de libro veinte (20) de Guatemala LOCAL Estado de Guatemala	NOMBRE:  NIT:	THELMA EUNICE ARGUETA PAPA DE PAIZ 88456269	Q 579.60 Q 34,776.00
13	AS-1-15	Area de Renta Autos	15 años	Ep. 14, de fecha 15/06/2022	Ubicación Física: Área / m2 FINCA: TIPO: PROPIETARIO:	Aeropuerto Internacional La Aurora 6.24m² Bien inmueble urbano inscrito en el Registro General de la Propiedad de la Zona Central, al número doscientos veintiséis (226), folio ciento cincuenta y cinco (155) de libro veinte (20) de Guatemala LOCAL Estado de Guatemala	NOMBRE:  NIT:	UNIVERSAL RENTA AUTOS AEROPUERTO, S.A. 6833742	Q. 838.56 Q. 167,068.80
14	ET-1-12	Area de Renta Autos	5 años	Ep. 4 de fecha 26/01/2021	Ubicación Física: Área / mts2 FINCA: TIPO: PROPIETARIO:	Aeropuerto Internacional La Aurora 3.17 Bien inmueble urbano inscrito en el Registro General de la Propiedad de la Zona Central, al número doscientos veintiséis (226), folio ciento cincuenta y cinco (155) de libro veinte (20) de Guatemala LOCAL Estado de Guatemala	NOMBRE:  NIT:	Easy Car Rental 72874325	Q. 2,556.29 Q. 153,377.40

UNIDAD DE ASEGORIA  
 DE LA DIRECCION GENERAL  
 DE EJECUCION JUDICIAL CIVIL




2	Publicidad	PUBLICIDAD	10 años	Ep. 85 de fecha 29/12/2007	UBICACIÓN FÍSICA:		Aeropuerto Internacional La Aurora *** Bien inmueble urbano inscrito en el Registro General de la Propiedad de la Zona Central al número ascendente 12261, folio ciento cincuenta (150) de libro veinte (20) de Guatemala	NOMBRE:	Medla Airport System, S.A.	\$ 17,236 00 \$	2,068,320.00
					Area / mts2						
					FINCA:						
					TIPO:						
<b>AERÓDROMO DE PUERTO BARRIOS</b>											
1	PE-OF-3	OFICINA	2 AÑOS	Contrato Administrativo DS 32-2022, de fecha 09/11/2022	UBICACIÓN FÍSICA:		Aeródromo de Puerto Barrios 6 Bien inmueble urbano inscrito en el Reg. Oficina Estado de Guatemala	NOMBRE:	AEROCARTER VUELOS PRIVADOS, S.A. 37759671	C. 483 84	C. 14,961.12
					AREA MTS 2						
					FINCA:						
					PROPIETARIO:						

  
**DEPARTAMENTO DE ASesorIA**  
 UNIDAD DE ASesorIA  
 DIRECCION GENERAL DE AERONAUTICA CIVIL


ENTIDAD: DIRECCIÓN GENERAL DE AERONÁUTICA CIVIL  
 DIRECCIÓN: 9a. Avenida 14-75, zona 13 ciudad  
 HORARIO DE ATENCIÓN: DE 9:00 a 17:00 horas  
 FECHA DE ACTUALIZACIÓN: 30/04/2024  
 MES DE: ABRIL

No.	HANGAR	MOTIVO DEL ARRENDAMIENTO Y USO	PLAZO	FECHA DE APROBACION DEL CONTRATO	CARACTERÍSTICAS DEL BIEN	ARRENDATARIO	VALOR MENSUAL	MONTO TOTAL DEL CONTRATO
1	S/N	Áreas de Hangar	15 años	Contrato Nuevo EP. No. 94 de fecha 26/12/2018 Notario Sergio Antonio Escobar Esteban.	<p>ÁREA</p> <p>147,311.96 m<sup>2</sup></p> <p>Bien inmueble urbano inscrito en el Registro General de la Propiedad de la Zona Central, al número doscientos veintiséis (226), folio ciento cincuenta (150) de libro veinte (20) de Guatemala</p> <p>TIPO: Polígono Aeroclub</p> <p>PROPIETARIO: Estado de Guatemala</p> <p>UBICACIÓN FÍSICA: Aeropuerto Internacional La Aurora</p>	<p>NOMBRE:</p> <p>Aeroclub de Guatemala</p> <p>NIT: 300672-7</p>	Q.246,818.39	Q.44,427,310.20
2	A-1	Áreas de Hangar	2 AÑOS	CONTRATO ADMINISTRATIVO DS-0048-2019	<p>ÁREA</p> <p>225.00 m<sup>2</sup></p> <p>Bien inmueble urbano inscrito en el Registro General de la Propiedad de la Zona Central, al número doscientos veintiséis (226), folio ciento cincuenta (150) de libro veinte (20) de Guatemala</p> <p>TIPO: Hangar</p> <p>PROPIETARIO: Estado de Guatemala</p> <p>UBICACIÓN FÍSICA: Aeropuerto Internacional La Aurora</p>	<p>NOMBRE:</p> <p>Ingenieros M &amp; T, Sociedad Anónima</p> <p>NIT: 323055</p>	Q.892.00	Q.21,168.00

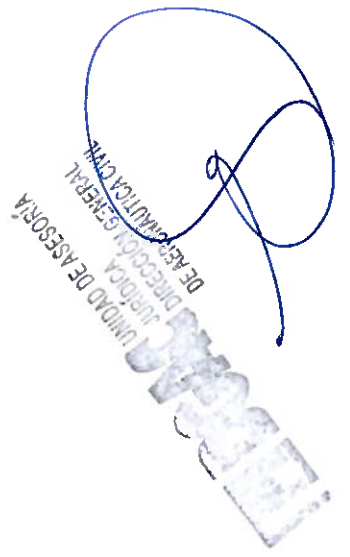
**TRACOM**  
 DIRECCIÓN GENERAL DE AERONÁUTICA CIVIL  
 UNIDAD DE ASesorIA




3	A-2	Áreas de Hangar	15 AÑOS	E.P. NUMERO 31 DE FECHA 21/05/2020 NOTARIO ALVARO HURTADO BOCALETTI EP. 39 de fecha 17/08/2021 Modificación de Plazo	<p>ÁREA</p> <p>304.50 m<sup>2</sup></p> <p>NOVEMBRE:</p> <p>TG-GUY, SOCIEDAD ANONIMA</p>	<p>369,481.60</p> <p>Q. 2,047.12</p> <p>Q</p>
					<p>FINCA:</p> <p>Bien inmueble urbano inscrito en el Registro General de la Propiedad de la Zona Central, al número doscientos veintiséis (226), folio ciento cincuenta (150) de libro veinte (20) de Guatemala</p> <p>TIPO:</p> <p>Hangar</p> <p>PROPIETARIO:</p> <p>NIT: 19554206</p> <p>UBICACIÓN FÍSICA:</p> <p>Estado de Guatemala Aeropuerto Internacional La Aurora</p>	
4	A-3	Áreas de Hangar	15 años	EP. No. 11 de fecha 12/03/2021 Notario Alvaro Hurtado Bocaletti EP. 39 de fecha 17/08/2021 Modificación de Plazo	<p>ÁREA</p> <p>225.00 m<sup>2</sup></p> <p>NOVEMBRE:</p> <p>JEAN MAXIME MOREL DEPOCAS</p>	<p>158,760.00</p> <p>Q.882.00</p> <p>Q</p>
					<p>FINCA:</p> <p>Bien inmueble urbano inscrito en el Registro General de la Propiedad de la Zona Central, al número doscientos veintiséis (226), folio ciento cincuenta (150) de libro veinte (20) de Guatemala</p> <p>TIPO:</p> <p>Hangar</p> <p>PROPIETARIO:</p> <p>NIT: 1408895</p> <p>UBICACIÓN FÍSICA:</p> <p>Estado de Guatemala Aeropuerto Internacional La Aurora</p>	
5	A-4	Áreas de Hangar	2 años	CONTRATO ADMITIVO. No. DS-08-2022 DE FECHA 31/01/2022	<p>ÁREA</p> <p>225.00 m<sup>2</sup></p> <p>NOVEMBRE:</p> <p>NORBENK, S.A.</p>	<p>30,240.00</p> <p>Q. 1,260.00</p> <p>Q</p>
					<p>FINCA:</p> <p>Bien Inmueble urbano inscrito en el Registro General de la Propiedad de la Zona Central, al número doscientos veintiséis (226), folio ciento cincuenta (150) de libro veinte (20) de Guatemala</p> <p>TIPO:</p> <p>Hangar</p> <p>PROPIETARIO:</p> <p>NIT: 4852652-0</p> <p>UBICACIÓN FÍSICA:</p> <p>Estado de Guatemala Aeropuerto Internacional La Aurora</p>	



6	A-5	Áreas de Hangar	2 AÑOS	CONTRATO ADMINISTRATIVO No. DS-27-2021	<p>ÁREA</p> <p>465.49 m<sup>2</sup></p> <p>Bien inmueble urbano Inscrito en el Registro General de la Propiedad de la Zona Central, al número doscientos veintiséis (226), folio ciento cincuenta (150) de libro veinte (20) de Guatemala</p> <p>FINCA:</p> <p>TIPO: Hangar</p> <p>PROPIETARIO: Estado de Guatemala</p> <p>UBICACIÓN FÍSICA: Aeropuerto Internacional La Aurora</p> <p>NOMBRE: AGRICOLA CAMPO LLANO, S.A.</p> <p>NIT: 5746888</p>	Q. 3,414.79	Q. 81,954.96
7	B-1	Áreas de Hangar	10 años	DS-114-2015 15/12/2015	<p>ÁREA</p> <p>270.00 m<sup>2</sup></p> <p>Bien inmueble urbano Inscrito en el Registro General de la Propiedad de la Zona Central, al número doscientos veintiséis (226), folio ciento cincuenta (150) de libro veinte (20) de Guatemala</p> <p>FINCA:</p> <p>TIPO: Hangar</p> <p>PROPIETARIO: Estado de Guatemala</p> <p>UBICACIÓN FÍSICA: Aeropuerto Internacional La Aurora</p> <p>NOMBRE: PLANTACIONES NAHUALATE, S.A.</p> <p>NIT: 797272-5</p>	Q. 1,112.04	Q. 133,444.80
8	B-2	Áreas de Hangar	2 AÑOS	CONTRATO ADMINISTRATIVO No. DS-060-2019, 12/09/2019	<p>ÁREA</p> <p>397.50 m<sup>2</sup></p> <p>Bien inmueble urbano Inscrito en el Registro General de la Propiedad de la Zona Central, al número doscientos veintiséis (226), folio ciento cincuenta (150) de libro veinte (20) de Guatemala</p> <p>FINCA:</p> <p>TIPO: Hangar</p> <p>PROPIETARIO: Estado de Guatemala</p> <p>UBICACIÓN FÍSICA: Aeropuerto Internacional La Aurora</p> <p>NOMBRE: INVERSIONES Y BIENES DEL ATLANTICO, S.A.</p> <p>NIT: 5693276</p>	Q. 3,823.82	Q. 91,771.68



9	B-3	Áreas de Hangar	2 AÑOS	CONTRATO ADMINISTRATIVO DS-38-2021, de fecha 19/10/2021	ÁREA	270.00 m <sup>2</sup>	FUMIGACIONES Y AEROSERVICIOS, S.A.	NOMBRE:	Q.1.512.00	Q.36,288.00
					FINCA:	Bien inmueble urbano inscrito en el Registro General de la Propiedad de la Zona Central, al número doscientos veintiséis (226), folio ciento cincuenta (150) de libro veinte (20) de Guatemala				
					TIPO:	Hangar				
					PROPIETARIO:	Estado de Guatemala				
					UBICACIÓN FÍSICA:	Aeropuerto Internacional La Aurora				
10	B-4	Áreas de Hangar	2 AÑOS	CONTRATO ADMINISTRATIVO No. DS-39-2021 DE FECHA 19/10/2021	ÁREA	270.00 m <sup>2</sup>	INVERSIONES DEL PACIFICO, S.A.	NOMBRE:	Q.1.512.00	Q.26,288.00
					FINCA:	Bien inmueble urbano inscrito en el Registro General de la Propiedad de la Zona Central, al número doscientos veintiséis (226), folio ciento cincuenta (150) de libro veinte (20) de Guatemala				
					TIPO:	Hangar				
					PROPIETARIO:	Estado de Guatemala				
					UBICACIÓN FÍSICA:	Aeropuerto Internacional La Aurora				


  
 UNIDAD DE ASesoría  
 DELEGACIÓN GENERAL  
 DE ADMINISTRACIÓN CIVIL



UNIDAD DE ASESORIA  
 DIRECCIÓN GENERAL  
 DE AERONÁUTICA CIVIL

11	B-5	Áreas de Hangar	2 AÑOS	CONTRATO ADMINISTRATIVO No. DS-33-2021 DE FECHA 11/10/2021	ÁREA	195.00 m <sup>2</sup>	NOMBRE:	TRACTORES Y EQUIPOS, S.A.	Q. 1,092.00	Q. 26,208.00
					FINCA:	Bien inmueble urbano inscrito en el Registro General de la Propiedad de la Zona Central, al número doscientos veintiséis (226), folio ciento cincuenta (150) de libro veinte (20) de Guatemala	TIPO:	Hangar		
					PROPIETARIO:	Estado de Guatemala				
					UBICACIÓN FÍSICA:	Aeropuerto Internacional La Aurora				
12	B-6	Áreas de Hangar	2 años	CONTRATO ADMINISTRATIVO No. DS-022-2021 de fecha 02/09/2021	ÁREA	261.30 m <sup>2</sup>	NOMBRE:	JOSE DANIEL DUARTE GIL	Q. 1,924.95	Q. 46,198.80
					FINCA:	Bien inmueble urbano inscrito en el Registro General de la Propiedad de la Zona Central, al número doscientos veintiséis (226), folio ciento cincuenta (150) de libro veinte (20) de Guatemala	TIPO:	Hangar		
					PROPIETARIO:	Estado de Guatemala				
					UBICACIÓN FÍSICA:	Aeropuerto Internacional La Aurora				

13	B-7	Áreas de Hangar	2 AÑOS	CONTRATO ADMINISTRATIVO NO. DS-07-2023 de fecha 12/01/2023	<p>ÁREA</p> <p>FINCA:</p> <p>TIPO:</p> <p>PROPIETARIO:</p> <p>UBICACIÓN FÍSICA:</p>	<p>195.00 m<sup>2</sup></p> <p>Bien inmueble urbano inscrito en el Registro General de la Propiedad de la Zona Central, al número doscientos veintiséis (226), folio ciento cincuenta (150) de libro veinte (20) de Guatemala</p> <p>Hangar</p> <p>Estado de Guatemala</p> <p>Aeropuerto Internacional La Aurora</p>	<p>NOMBRE:</p> <p>NIT:</p>	<p>AIR TECH GROUP, S.A.</p> <p>95354751</p>	<p>Q. 1,189.24</p> <p>Q. 28,541.73</p>
14	B-8	Áreas de Hangar	2 AÑOS	CONTRATO ADMINISTRATIVO No. DS-069-2019	<p>ÁREA</p> <p>FINCA:</p> <p>TIPO:</p> <p>PROPIETARIO:</p> <p>UBICACIÓN FÍSICA:</p>	<p>195.00 m<sup>2</sup></p> <p>Bien inmueble urbano inscrito en el Registro General de la Propiedad de la Zona Central, al número doscientos veintiséis (226), folio ciento cincuenta (150) de libro veinte (20) de Guatemala</p> <p>Hangar</p> <p>Estado de Guatemala</p> <p>Aeropuerto Internacional La Aurora</p>	<p>NOMBRE:</p> <p>NIT:</p>	<p>AGROPECUARIA POTES, S.A.</p> <p>5430623</p>	<p>Q. 764.4</p> <p>Q. 18,345.60</p>
15	B-9	Áreas de Hangar	10 años	DS-113-2015 10/12/2015	<p>ÁREA</p> <p>FINCA:</p> <p>TIPO:</p> <p>PROPIETARIO:</p> <p>UBICACIÓN FÍSICA:</p>	<p>225.00 m<sup>2</sup></p> <p>Bien inmueble urbano inscrito en el Registro General de la Propiedad de la Zona Central, al número doscientos veintiséis (226), folio ciento cincuenta (150) de libro veinte (20) de Guatemala</p> <p>Hangar</p> <p>Estado de Guatemala</p> <p>Aeropuerto Internacional La Aurora</p>	<p>NOMBRE:</p> <p>NIT:</p>	<p>GUATEVUELOS, S.A.</p> <p>40834069</p>	<p>Q. 882.00</p> <p>Q. 105,840.00</p>
16	B-10	Áreas de Hangar	2 AÑOS	CONTRATO ADMINISTRATIVO DS-066-2019 DE FECHA 04/10/2019	<p>ÁREA</p> <p>FINCA:</p> <p>TIPO:</p> <p>PROPIETARIO:</p> <p>UBICACIÓN FÍSICA:</p>	<p>225.00 m<sup>2</sup></p> <p>Bien inmueble urbano inscrito en el Registro General de la Propiedad de la Zona Central, al número doscientos veintiséis (226), folio ciento cincuenta (150) de libro veinte (20) de Guatemala</p> <p>Hangar</p> <p>Estado de Guatemala</p> <p>Aeropuerto Internacional La Aurora</p>	<p>NOMBRE:</p> <p>NIT:</p>	<p>ALQUIHELI, S.A.</p> <p>25594648</p>	<p>Q. 804.00</p> <p>Q. 19,310.88</p>


  
 UNIDAD DE EJECUCIÓN DE LA JURISDICCIÓN EJECUTIVA DE RECAUDACIÓN CIVIL


17	B-11	Áreas de Hangar	18 años	EP 102 17/01/2017 Notaria Flor Marina Rabanales Lemus	225.00 m <sup>2</sup> Bien inmueble urbano inscrito en el Registro General de la Propiedad de la Zona Central, al número doscientos veintiséis (226), folio ciento cincuenta (150) de libro veinte (20) de Guatemala	LUIS ANTONIO GIRON VALDEZ	Q.1,458.22	Q.26,247.96
				FINCA: TIPO: Hangar PROPIETARIO: Estado de Guatemala UBICACIÓN FÍSICA: Aeropuerto Internacional La Aurora		NOMBRE: NIT: 501116-7		
18	B-12	Áreas de Hangar	2 AÑOS	CONTRATO ADMINISTRATIVO DS-06-2022 DE FECHA 31/01/2022	308.25 m <sup>2</sup> Bien inmueble urbano inscrito en el Registro General de la Propiedad de la Zona Central, al número doscientos veintiséis (226), folio ciento cincuenta (150) de libro veinte (20) de Guatemala	COMPAÑÍA MANUFACTURERA Y DISTRIBUIDORA DE ALIMENTOS, S.A. / COMDALSA /	Q	42,526.32
				FINCA: TIPO: Hangar PROPIETARIO: Estado de Guatemala UBICACIÓN FÍSICA: Aeropuerto Internacional La Aurora		NOMBRE: NIT: 4553864		
19	B-13	Áreas de Hangar	15 AÑOS	EP NO. 57 de fecha 13/12/2023, Notario María Karina Cortave Ruano	120.00 m <sup>2</sup> Bien inmueble urbano inscrito en el Registro General de la Propiedad de la Zona Central, al número doscientos veintiséis (226), folio ciento cincuenta (150) de libro veinte (20) de Guatemala	CALYPSO MARINA, S.A.	Q	1,771.93
				FINCA: TIPO: Hangar PROPIETARIO: Estado de Guatemala UBICACIÓN FÍSICA: Aeropuerto Internacional La Aurora		NOMBRE: NIT: 83517480		
20	B-14	Áreas de Hangar	2 AÑOS	CONTRATO ADMINISTRATIVO No. DS-41-2021, de fecha 19/10/2021	87.36 m <sup>2</sup> Bien inmueble urbano inscrito en el Registro General de la Propiedad de la Zona Central, al número doscientos veintiséis (226), folio ciento cincuenta (150) de libro veinte (20) de Guatemala	EDGAR RENE REYES GARZONA	Q	356,691.60
				FINCA: TIPO: Hangar PROPIETARIO: Estado de Guatemala UBICACIÓN FÍSICA: Aeropuerto Internacional La Aurora		NOMBRE: NIT: 3575047		Q.18,792.24


 UNIDAD DE ASESORÍA JURÍDICA GENERAL DE AERONÁUTICA CIVIL

21	C-1	Áreas de Hangar	18 años	EP. 96, 13/10/2017, Notario Enio Ismael López Beyer	ÁREA	338.05m <sup>2</sup>	Bien inmueble urbano inscrito en el Registro General de la Propiedad de la Zona Central, al número doscientos veintiséis (226), folio ciento cincuenta (150) de libro veinte (20) de Guatemala	NOMBRE:  NIT:	LA PANERÍA, SOCIEDAD ANÓNIMA	Q.1.641.27	Q.29.542.86	
					FINCA:							
					TIPO:	Hangar						
					PROPIETARIO:	Estado de Guatemala						
					UBICACIÓN FÍSICA:	Aeropuerto Internacional La Aurora						
22	C-2	Áreas de Hangar	15 AÑOS	EP 6, NOTARIO SEBASTIAN VASQUEZ SOLIS	ÁREA	225.00 m <sup>2</sup>	Bien inmueble urbano inscrito en el Registro General de la Propiedad de la Zona Central, al número doscientos veintiséis (226), folio ciento cincuenta (150) de libro veinte (20) de Guatemala	NOMBRE:  NIT:	HELICOPTEROS AGUILA, SOCIEDAD ANÓNIMA	Q	1.260.00 Q	226,800.00
					FINCA:							
					TIPO:	Hangar						
					PROPIETARIO:	Estado de Guatemala						
					UBICACIÓN FÍSICA:	Aeropuerto Internacional La Aurora						
23	C-3	Áreas de Hangar	5 años	EP No. 01, 22/01/2020 Notario William Walter Monroy Lucero	ÁREA	150.00 m <sup>2</sup>	Bien inmueble urbano inscrito en el Registro General de la Propiedad de la Zona Central, al número doscientos veintiséis (226), folio ciento cincuenta (150) de libro veinte (20) de Guatemala	NOMBRE:  NIT:	RODOLFO ESTRADA POSADAS	Q.13.44.01	Q.24.192.18	
					FINCA:							
					TIPO:	Hangar						
					PROPIETARIO:	RODOLFO ESTRADA POSADAS						
					UBICACIÓN FÍSICA:	Aeropuerto Internacional La Aurora						
24	C-4	Áreas de Hangar	2 años	CONTRATO ADMINISTRATIVO NUMERO DS-28-203 de fecha 02/06/2023	ÁREA	225.00m <sup>2</sup>	Bien inmueble urbano inscrito en el Registro General de la Propiedad de la Zona Central, al número doscientos veintiséis (226), folio ciento cincuenta (150) de libro veinte (20) de Guatemala	NOMBRE:  NIT:	INNOVACIONES INTELIGENTES, SOCIEDAD ANONIMA	2096.82	24951159	50323-68
					FINCA:							
					TIPO:	Hangar						
					PROPIETARIO:	Estado de Guatemala						
					UBICACIÓN FÍSICA:	Aeropuerto Internacional La Aurora						


25	C-55	Áreas de Hangar	2 AÑOS	EP. 9 de fecha 24/11/2021, Notaria Adriana Victoria López Ortizabal	<p>ÁREA</p> <p>FINCA:</p> <p>TIPO:</p> <p>PROPIETARIO:</p> <p>UBICACIÓN FÍSICA:</p> <p>ÁREA</p>	<p>Bien inmueble urbano inscrito en el Registro General de la Propiedad de la Zona Central, al número doscientos veintiséis (226), folio ciento cincuenta (150) de libro veinte (20) de Guatemala</p> <p>Hangar</p> <p>Estado de Guatemala</p> <p>Aeropuerto Internacional La Aurora</p> <p>318.20 m2</p>	<p>NOMBRE:</p> <p>NIT:</p>	<p>ELECTRONIKS, SOCIEDAD ANÓNIMA</p> <p>47931027</p> <p>1935.19</p> <p>232222.8</p>		
26	C-5N	Áreas de Hangar	5 años	EP No. 88 17/09/2021 Notario William Walter Monroy Lucero	<p>FINCA:</p> <p>TIPO:</p> <p>PROPIETARIO:</p> <p>UBICACIÓN FÍSICA:</p> <p>ÁREA</p>	<p>Bien inmueble urbano inscrito en el Registro General de la Propiedad de la Zona Central, al número doscientos veintiséis (226), folio ciento cincuenta (150) de libro veinte (20) de Guatemala</p> <p>Hangar</p> <p>Estado de Guatemala</p> <p>Aeropuerto Internacional La Aurora</p> <p>600.00 m2</p>	<p>NOMBRE:</p> <p>NIT:</p>	<p>SERVICIOS AEREOS GLOBALES, S.A.</p> <p>3.595.02</p> <p>Q</p> <p>215,701.20</p>		
27	C-6	Áreas de Hangar	2 AÑOS	EP. No. 27 DE FECHA 07/05/2020 LICDA. CELESTE ROCÍO ALVARADO MORA/ EP No. 47 MODIFICACION PLAZO	<p>FINCA:</p> <p>TIPO:</p> <p>PROPIETARIO:</p> <p>UBICACIÓN FÍSICA:</p> <p>ÁREA</p>	<p>Bien inmueble urbano inscrito en el Registro General de la Propiedad de la Zona Central, al número doscientos veintiséis (226), folio ciento cincuenta (150) de libro veinte (20) de Guatemala</p> <p>Hangar</p> <p>Estado de Guatemala</p> <p>Aeropuerto Internacional La Aurora</p> <p>225.00 m2</p>	<p>NOMBRE:</p> <p>NIT:</p>	<p>BIGNONIA, S.A.</p> <p>25647679</p> <p>Q.2,536.16</p> <p>Q.152,169.60</p>		
28	C-7	Áreas de Hangar	2 años	CONTRATO ADMITIVO No. DS-66-2023, DE FECHA 28/12/2023	<p>FINCA:</p> <p>TIPO:</p> <p>PROPIETARIO:</p> <p>UBICACIÓN FÍSICA:</p>	<p>Bien inmueble urbano inscrito en el Registro General de la Propiedad de la Zona Central, al número doscientos veintiséis (226), folio ciento cincuenta (150) de libro veinte (20) de Guatemala</p> <p>Hangar</p> <p>Estado de Guatemala</p> <p>Aeropuerto Internacional La Aurora</p>	<p>NOMBRE:</p> <p>NIT:</p>	<p>JULIO CESAR GIRON BARILLAS</p> <p>99581-9</p> <p>Q</p> <p>1,260.00</p> <p>Q</p> <p>30,240.00</p>		

**EDGAC** UNIDAD DE ASESORIA JURÍDICA DIRECCIÓN GENERAL DE AERONÁUTICA CIVIL



29	C-8	Áreas de Hangar	15 años	EP No. 42 02/09/2020 Notario Enio Ismael López Aguirre	<p>ÁREA</p> <p>FINCA:</p> <p>TIPO:</p> <p>PROPIETARIO:</p> <p>UBICACIÓN FÍSICA:</p> <p>ÁREA</p>	<p>225.00 m<sup>2</sup></p> <p>Bien inmueble urbano inscrito en el Registro General de la Propiedad de la Zona Central, al número doscientos veintiséis (226), folio ciento cincuenta (150) de libro veinte (20) de Guatemala</p> <p>Hangar</p> <p>Estado de Guatemala</p> <p>Aeropuerto Internacional La Aurora</p>	<p>NOMBRE:</p> <p>290300</p> <p>NIT:</p>	CARLOS ALFONSO CASTILLO RAMIREZ	Q.882.00	Q.15,876.00
30	C-9-1	Áreas de Hangar	2 años	EP. No. 90 de fecha 18/05/2022, Notario Jose Rodrigo Muñoz	<p>FINCA:</p> <p>TIPO:</p> <p>PROPIETARIO:</p> <p>UBICACIÓN FÍSICA:</p> <p>ÁREA</p>	<p>225.00 m<sup>2</sup></p> <p>Bien inmueble urbano inscrito en el Registro General de la Propiedad de la Zona Central, al número doscientos veintiséis (226), folio ciento cincuenta (150) de libro veinte (20) de Guatemala</p> <p>Hangar</p> <p>Estado de Guatemala</p> <p>Aeropuerto Internacional La Aurora</p>	<p>NOMBRE:</p> <p>111327660</p> <p>NIT:</p>	FACTIBILIDAD, ANALISIS Y DESARROLLO INMOBILIARIO, S.A.	Q.948.03	Q.22,752.72
31	C-9-2	Áreas de Hangar	10 años	DS-012-2016 25/1/2016	<p>FINCA:</p> <p>TIPO:</p> <p>PROPIETARIO:</p> <p>UBICACIÓN FÍSICA:</p> <p>ÁREA</p>	<p>304.50 m<sup>2</sup></p> <p>Bien inmueble urbano inscrito en el Registro General de la Propiedad de la Zona Central, al número doscientos veintiséis (226), folio ciento cincuenta (150) de libro veinte (20) de Guatemala</p> <p>Hangar</p> <p>Estado de Guatemala</p> <p>Aeropuerto Internacional La Aurora</p>	<p>NOMBRE:</p> <p>106721-4</p> <p>NIT:</p>	COMPañIA INMOBILIARIA SAN JOSE DEL SUR, S.A.	Q.1,193.64	Q.143,236.80
32	C-10	Áreas de Hangar	2 años	CONTRATO ADMITIVO No. DS-38-2023, DE FECHA 05/09/2023	<p>FINCA:</p> <p>TIPO:</p> <p>PROPIETARIO:</p> <p>UBICACIÓN FÍSICA:</p>	<p>549.70 m<sup>2</sup></p> <p>Bien inmueble urbano inscrito en el Registro General de la Propiedad de la Zona Central, al número doscientos veintiséis (226), folio ciento cincuenta (150) de libro veinte (20) de Guatemala</p> <p>Hangar</p> <p>Estado de Guatemala</p> <p>Aeropuerto Internacional La Aurora</p>	<p>NOMBRE:</p> <p>4611446</p> <p>NIT:</p>	AEROVICTOR, S.A.	Q.3,917.31	94,015.49


**EDCA** UNIDAD DE ASESORIA JURÍDICA DIRECCIÓN GENERAL DE AERONÁUTICA CIVIL



33	D-1	Áreas de Hangar	15 años	EP 02/02/2021, Notario Julio Alberto Aquino Rodas	ÁREA		908.72 m <sup>2</sup>	Bien inmueble urbano inscrito en el Registro General de la Propiedad de la Zona Central, al número doscientos veintiséis (226), folio ciento cincuenta (150) de libro veinte (20) de Guatemala	SKY PARTS AND SUPPLIES, SOCIEDAD ANONIMA	Q.4.882.61	Q.878,869.80
					FINCA:						
					TIPO:	Hangar					
					PROPIETARIO:	Estado de Guatemala					
		UBICACIÓN FÍSICA:		Aeropuerto Internacional La Aurora							
34	D-2	Áreas de Hangar	10 años	EP 17 Notaria Analucia Carrillo Marroquin	ÁREA		311.86 m <sup>2</sup>	Bien inmueble urbano inscrito en el Registro General de la Propiedad de la Zona Central, al número doscientos veintiséis (226), folio ciento cincuenta (150) de libro veinte (20) de Guatemala	ELECTRONIKS, S.A.	Q.1.882.32	Q.225,878.40
					FINCA:						
					TIPO:	Hangar					
					PROPIETARIO:	Estado de Guatemala					
		UBICACIÓN FÍSICA:		Aeropuerto Internacional La Aurora							
35	D-3	Áreas de Hangar	15 años	E.P. No. 4, 20/01/2020 Notario Rafael Antonio Porrix Sian	ÁREA		600.00 m <sup>2</sup>	Bien inmueble urbano inscrito en el Registro General de la Propiedad de la Zona Central, al número doscientos veintiséis (226), folio ciento cincuenta (150) de libro veinte (20) de Guatemala	D3 INVESTMENT, SOCIEDAD ANONIMA.	Q.3.864.00	Q.695,520.00
					FINCA:						
					TIPO:	Hangar					
					PROPIETARIO:	Estado de Guatemala					
		UBICACIÓN FÍSICA:		Aeropuerto Internacional La Aurora							
36	D-4	Áreas de Hangar	2 AÑOS	CONTRATO ADMINISTRATIVO No. DS-54-2021 20/12/2021	ÁREA		225.00 m <sup>2</sup>	Bien inmueble urbano inscrito en el Registro General de la Propiedad de la Zona Central, al número doscientos veintiséis (226), folio ciento cincuenta (150) de libro veinte (20) de Guatemala	ADMINISTRADORA IXAKEL, SOCIEDAD ANONIMA.	Q.1.260.00	Q.30,240,600
					FINCA:						
					TIPO:	Hangar					
					PROPIETARIO:	Estado de Guatemala					
		UBICACIÓN FÍSICA:		Aeropuerto Internacional La Aurora							

Handwritten signature in blue ink.

37	D-5	Áreas de Hangar	2 AÑOS	CONTRATO ADMINISTRATIVO DS-44-2021 / 19/11/2021	ÁREA	270.00 m <sup>2</sup>	PAUL ENRIQUE ALVAREZ GONZALEZ	52,064.16	
					FINCA:	Bien inmueble urbano inscrito en el Registro General de la Propiedad de la Zona Central, al número doscientos veintiséis (226), folio ciento cincuenta (150) de libro veinte (20) de Guatemala			
					TIPO:	Hangar			
					PROPIETARIO:	Estado de Guatemala			
				UBICACIÓN FÍSICA:		Aeropuerto Internacional La Aurora		NIT:	6010288
38	D-6	Áreas de Hangar	2 AÑOS	CONTRATO ADMINISTRATIVO No. DS-25-2019, de fecha 09/05/2019	ÁREA	450.00 m <sup>2</sup>	ANA LUCIA PRIETO GORDANO DE PRADO	Q. 2,142.00	
					FINCA:	Bien inmueble urbano inscrito en el Registro General de la Propiedad de la Zona Central, al número doscientos veintiséis (226), folio ciento cincuenta (150) de libro veinte (20) de Guatemala			
					TIPO:	Hangar			
					PROPIETARIO:	Estado de Guatemala			
				UBICACIÓN FÍSICA:		Aeropuerto Internacional La Aurora		NIT:	17571634
39	D-7	Áreas de Hangar	2 AÑOS	EP. NO. 23, NOTARIA ANA VERENA KUHSIEK RUIZ, de fecha 25/03/2021	ÁREA	225.00 m <sup>2</sup>	ALTITUD, SOCIEDAD ANÓNIMA	Q. 21,707.52	
					FINCA:	Bien inmueble urbano inscrito en el Registro General de la Propiedad de la Zona Central, al número doscientos veintiséis (226), folio ciento cincuenta (150) de libro veinte (20) de Guatemala			
					TIPO:	Hangar			
					PROPIETARIO:	Estado de Guatemala			
				UBICACIÓN FÍSICA:		Aeropuerto Internacional La Aurora		NIT:	

  
**TEDECA** UNIDAD DE ASESORÍA JURÍDICA  
 DIRECCIÓN GENERAL DE AERONÁUTICA CIVIL



40	D-8	Áreas de Hangar	2 AÑOS	CONTRATO ADMINISTRATIVO No. DS-23-2018, de fecha 27/03/2018	ÁREA	300.00 m <sup>2</sup>	EDNA HAYDEE ALONSO REYES DE YOUNG	Q.1.176.00	Q.28,224.00		
					FINCA:	Bien inmueble urbano inscrito en el Registro General de la Propiedad de la Zona Central, al número doscientos veintiséis (226), folio ciento cincuenta (150) de libro veinte (20) de Guatemala					
					TIPO:	Hangar					
					PROPIETARIO:	Estado de Guatemala					
					UBICACIÓN FÍSICA:		Aeropuerto Internacional La Aurora		NIT:	2462745	
41	D-9	Áreas de Hangar	2 años	CONTRATO ADMITIVO. DS-64-2023	ÁREA	181.50 m <sup>2</sup>	GIZO INVERSIONES, S.A.	Q	2,080.60	Q	49,934.40
					FINCA:	Bien inmueble urbano inscrito en el Registro General de la Propiedad de la Zona Central, al número doscientos veintiséis (226), folio ciento cincuenta (150) de libro veinte (20) de Guatemala					
					TIPO:	Hangar					
					PROPIETARIO:	Estado de Guatemala					
					UBICACIÓN FÍSICA:		Aeropuerto Internacional La Aurora		NIT:	3762572	
42	D-10	Áreas de Hangar	2 años	CONTRATO ADMINISTRATIVO DS-36 2021 de fecha 15/10/2021	ÁREA	987.35 m <sup>2</sup>	EDNA HAYDEE ALONSO DE YOUNG	Q	7,853.07	Q	190,873.68
					FINCA:	Bien inmueble urbano inscrito en el Registro General de la Propiedad de la Zona Central, al número doscientos veintiséis (226), folio ciento cincuenta (150) de libro veinte (20) de Guatemala					
					TIPO:	Hangar					
					PROPIETARIO:	Estado de Guatemala					
					UBICACIÓN FÍSICA:		Aeropuerto Internacional La Aurora		NIT:	2462745	


43	E-1	Áreas de Hangar	2 AÑOS	CONTRATO ADMITIVO. DS-18-2023, de fecha 24/03/2023	<p>ÁREA</p> <p>1185.34 m<sup>2</sup></p> <p>Bien inmueble urbano inscrito en el Registro General de la Propiedad de la Zona Central, al número doscientos veintiséis (226), folio ciento cincuenta (150) de libro veinte (20) de Guatemala</p> <p>TIPO: Hangar</p> <p>PROPIETARIO: Estado de Guatemala</p> <p>UBICACIÓN FÍSICA: Aeropuerto Internacional La Aurora</p> <p>NOMBRE: LUCAR, Sociedad Anónima.</p> <p>NIT: 1189603</p>	Q	6,942.76	Q	166,626.24
44	E-2	Áreas de Hangar	2 años	CONTRATO ADMITIVO No. DS-07-2022 de fecha 31/01/2022	<p>ÁREA</p> <p>1094.20 m<sup>2</sup></p> <p>Bien inmueble urbano inscrito en el Registro General de la Propiedad de la Zona Central, al número doscientos veintiséis (226), folio ciento cincuenta (150) de libro veinte (20) de Guatemala</p> <p>TIPO: Hangar</p> <p>PROPIETARIO: Estado de Guatemala</p> <p>UBICACIÓN FÍSICA: Aeropuerto Internacional La Aurora</p> <p>NOMBRE: GUSTAVO EDUARDO ALDANA OLIVA</p> <p>NIT: 1478842</p>	Q	7,838.93	Q	188,134.32
45	E-3	Áreas de Hangar	5 años	EP No. 24 19/12/2019 Notario Patria Lorena Marcucci Ruano	<p>ÁREA</p> <p>243.09 m<sup>2</sup></p> <p>Bien inmueble urbano inscrito en el Registro General de la Propiedad de la Zona Central, al número doscientos veintiséis (226), folio ciento cincuenta (150) de libro veinte (20) de Guatemala</p> <p>TIPO: Hangar</p> <p>PROPIETARIO: Estado de Guatemala</p> <p>UBICACIÓN FÍSICA: Aeropuerto Internacional La Aurora</p> <p>NOMBRE: CONTRAN, SOCIEDAD ANÓNIMA</p> <p>NIT: 33022</p>	Q	Q.562.50	Q	Q.33,750.00
46	E-4	Áreas de Hangar	2 años	CONTRATO ADMINISTRATIVO No. DS-42-2021, 22/10/2021	<p>ÁREA</p> <p>255.00 m<sup>2</sup></p> <p>Bien inmueble urbano inscrito en el Registro General de la Propiedad de la Zona Central, al número doscientos veintiséis (226), folio ciento cincuenta (150) de libro veinte (20) de Guatemala</p> <p>TIPO: Hangar</p> <p>PROPIETARIO: Estado de Guatemala</p> <p>UBICACIÓN FÍSICA: Aeropuerto Internacional La Aurora</p> <p>NOMBRE: MONICA YVONE ABDO MARINA DE RODAS</p> <p>NIT: 5088232</p>	Q	1,579.20	Q	37,900.80

47	E-5	Áreas de Hangar	5 AÑOS	CONTRATO ADMINISTRATIVO DS-637-2019	<p>ÁREA: 300.00 m<sup>2</sup></p> <p>FINCA: Bien inmueble urbano inscrito en el Registro General de la Propiedad de la Zona Central, al número doscientos veintiséis (226), folio ciento cincuenta (150) de libro veinte (20) de Guatemala</p> <p>TIPO: Hangar</p> <p>PROPIETARIO: Estado de Guatemala</p> <p>UBICACIÓN FÍSICA: Aeropuerto Internacional La Aurora</p> <p>ÁREA: 450.00 m<sup>2</sup></p>	<p>NOMBRE: PM, SOCIEDAD ANÓNIMA</p> <p>NIT: 80558402</p>	Q.1,206.24	Q.21,712.32
48	E-6	Áreas de Hangar	15 años	CEP No. 31 Notaria María Karina Cortave Ruano	<p>FINCA: Bien inmueble urbano inscrito en el Registro General de la Propiedad de la Zona Central, al número doscientos veintiséis (226), folio ciento cincuenta (150) de libro veinte (20) de Guatemala</p> <p>TIPO: Hangar</p> <p>PROPIETARIO: Estado de Guatemala</p> <p>UBICACIÓN FÍSICA: Aeropuerto Internacional La Aurora</p> <p>ÁREA: 225.00m<sup>2</sup></p>	<p>NOMBRE: COSMOS TECHNOLOGIES, SOCIEDAD ANÓNIMA</p> <p>NIT: 95569243</p>	Q. 2,520.00	Q. 453,600.00
49	E-7	Áreas de Hangar	15 años	EP No. 39 06/07/2023 María Karina Cortave Ruano	<p>FINCA: Bien inmueble urbano inscrito en el Registro General de la Propiedad de la Zona Central, al número doscientos veintiséis (226), folio ciento cincuenta (150) de libro veinte (20) de Guatemala</p> <p>TIPO: Hangar</p> <p>PROPIETARIO: Estado de Guatemala</p> <p>UBICACIÓN FÍSICA: Aeropuerto Internacional La Aurora</p>	<p>NOMBRE: PLAZA COMERCIAL VALLE DEL SOL, S.A</p> <p>NIT: 29998584</p>	Q. 1,280.33	Q. 230,459.40



53	E-11	Áreas de Hangar	10 AÑOS	EP No. 132.05/09/2019 Notario José Guillermo Castellanos Molina	ÁREA 360.00m <sup>2</sup> Bien inmueble urbano inscrito en el Registro General de la Propiedad de la Zona Central, al número doscientos veintiséis (226), folio ciento cincuenta (150) de libro veinte (20) de Guatemala	FINCA: TIPO: PROPIETARIO: UBICACIÓN FÍSICA:	AVIFLEX, S.A. NOMBRE: 30022568 NIT:	Q.1,411.20	Q.169,344.00
54	E-12	Áreas de Hangar	5 Años	EP No. 17. 17/05/2021 Ante la Notaria Ana Sofía Escobar Escobar	FINCA: TIPO: PROPIETARIO: UBICACIÓN FÍSICA:	ÁREA 600.60m <sup>2</sup> Bien inmueble urbano inscrito en el Registro General de la Propiedad de la Zona Central, al número doscientos veintiséis (226), folio ciento cincuenta (150) de libro veinte (20) de Guatemala	CARLOS RENE TSCHEN VALLADARES NOMBRE: 934569 NIT:	Q.2,534.63	Q.152,077.80
55	F-1	Áreas de Hangar	5 años	ESC. P. NUMERO 16 FECHA 30/01/2020, Notario Jose Guillermo Castellanos Molina	FINCA: TIPO: PROPIETARIO: UBICACIÓN FÍSICA:	ÁREA 1165.50m <sup>2</sup> Bien inmueble urbano inscrito en el Registro General de la Propiedad de la Zona Central, al número doscientos veintiséis (226), folio ciento cincuenta (150) de libro veinte (20) de Guatemala	AVIFLEX, S.A. NOMBRE: 52218406 NIT:	Q.5,051.14	Q.121,227.36


 UNIDAD DE ASESORÍA JURÍDICA  
 DIRECCIÓN GENERAL DE AERONÁUTICA CIVIL



56	F-4	Áreas de Hangar	15 años	EP. NO 19 de fecha 13/01/2020 Notario Sergio Antonio Escobar Esteban	<p>ÁREA: 225.00m<sup>2</sup></p> <p>FINCA: Bien inmueble urbano inscrito en el Registro General de la Propiedad de la Zona Central, al número doscientos veintiséis (226), folio ciento cincuenta (150) de libro veinte (20) de Guatemala</p> <p>TIPO: Hangar</p> <p>PROPIETARIO: Estado de Guatemala</p> <p>UBICACIÓN FÍSICA: Aeropuerto Internacional La Aurora</p>	OPERACIONES INDUSTRIALES Y AGROPECUARIAS, S.A.	1198866-5	Q.787.50	Q.9,450.00
58	F-5	Áreas de Hangar	15 años	EP. 23 de fecha 26/07/2021 Notario Elber Estuardo Balcarcel Ramirez	<p>ÁREA: 225.00m<sup>2</sup></p> <p>FINCA: Bien inmueble urbano inscrito en el Registro General de la Propiedad de la Zona Central, al número doscientos veintiséis (226), folio ciento cincuenta (150) de libro veinte (20) de Guatemala</p> <p>TIPO: Hangar</p> <p>PROPIETARIO: Estado de Guatemala</p> <p>UBICACIÓN FÍSICA: Aeropuerto Internacional La Aurora</p>	IMPORTADORA PACAMAS UNO, S.A.		Q.882.00	Q.158,760.00
59	F-6	Áreas de Hangar	2 Años	EP 84, NOTARIO WALTER ANTONIO HERNANDEZ RIOS	<p>ÁREA: 450.00m<sup>2</sup></p> <p>FINCA: Bien inmueble urbano inscrito en el Registro General de la Propiedad de la Zona Central, al número doscientos veintiséis (226), folio ciento cincuenta (150) de libro veinte (20) de Guatemala</p> <p>TIPO: Hangar</p> <p>PROPIETARIO: Estado de Guatemala</p> <p>UBICACIÓN FÍSICA: Aeropuerto Internacional La Aurora</p>	HANGAR F6, SOCIEDAD ANONIMA		Q.2,623.79	Q.62,970.96
	F-7				<p>TIPO: Hangar</p> <p>PROPIETARIO: Estado de Guatemala</p> <p>UBICACIÓN FÍSICA: Aeropuerto Internacional La Aurora</p>		69779597		

**EDCAG** UNIDAD DE ASESORIA JURÍDICA DIRECCIÓN GENERAL DE AERONÁUTICA CIVIL

60	F-8	Áreas de Hangar	2 AÑOS	CONTRATO ADMITIVO. No. DS-09-2022	ÁREA	225.00m <sup>2</sup>	Bien inmueble urbano inscrito en el Registro General de la Propiedad de la Zona Central, al número doscientos veintiséis (226), folio ciento cincuenta (150) de libro veinte (20) de Guatemala	NOMBRE:  PLANTACIONES DEL SUR, S.A.	Q. 1,645.17	Q. 39,484.08
					FINCA:					
					TIPO:	Hangar				
					PROPIETARIO:	Estado de Guatemala				
61	F-9	Áreas de Hangar	5 AÑOS	Escritura Pública No.24 de fecha 5/03/2020 Notario Alvaro Hurtado Bocalletti	UBICACIÓN FÍSICA:	Aeropuerto Internacional La Aurora	Bien inmueble urbano inscrito en el Registro General de la Propiedad de la Zona Central, al número doscientos veintiséis (226), folio ciento cincuenta (150) de libro veinte (20) de Guatemala	NOMBRE:  TRANSFORMADOR A METALÚRGICA, SOCIEDAD ANÓNIMA	Q. 1,924.42	Q. 46,186.32
					FINCA:					
					TIPO:	Hangar				
					PROPIETARIO:	Estado de Guatemala				
62	F-10	Áreas de Hangar	10 años	DS-004-2016 11/01/2016	UBICACIÓN FÍSICA:	Aeropuerto Internacional La Aurora	Bien inmueble urbano inscrito en el Registro General de la Propiedad de la Zona Central, al número doscientos veintiséis (226), folio ciento cincuenta (150) de libro veinte (20) de Guatemala	NOMBRE:  INVERSIONES MULTIPLES VERSA, S.A.	Q. 892.00	Q. 105,840.00
					FINCA:					
					TIPO:	Hangar				
					PROPIETARIO:	Estado de Guatemala				




64	F-12	Áreas de Hangar	10 años	DS-120-2015 18/12/2015	<p>ÁREA</p> <p>FINCA:</p> <p>TIPO:</p> <p>PROPIETARIO:</p> <p>UBICACIÓN FÍSICA:</p>	<p>225.00m<sup>2</sup></p> <p>Bien inmueble urbano inscrito en el Registro General de la Propiedad de la Zona Central, al número doscientos veintiséis (226), folio ciento cincuenta (150) de libro veinte (20) de Guatemala</p> <p>Hangar</p> <p>Estado de Guatemala</p> <p>Aeropuerto Internacional La Aurora</p>	<p>SERVICIOS DE PERSONAL ESPECIALIZADO, S.A.</p> <p>2001544-5</p> <p>NIT:</p>	Q.932.82	Q.111.938.4
65	F-13	Áreas de Hangar	15 AÑOS	ESCRITURA PUBLICA 130 DE FECHA 21/12/2022, Notario GANADY ALEXANDER BRAN MUÑOZ	<p>ÁREA</p> <p>FINCA:</p> <p>TIPO:</p> <p>PROPIETARIO:</p> <p>UBICACIÓN FÍSICA:</p>	<p>249.85m<sup>2</sup></p> <p>Bien inmueble urbano inscrito en el Registro General de la Propiedad de la Zona Central, al número doscientos veintiséis (226), folio ciento cincuenta (150) de libro veinte (20) de Guatemala</p> <p>Hangar</p> <p>Estado de Guatemala</p> <p>Aeropuerto Internacional La Aurora</p>	<p>INVERSIÓN TURÍSTICA Y FORESTAL SAN JOSE, SOCIEDAD ANONIMA</p> <p>7372000</p> <p>NIT:</p>	Q.1.552.18	Q.279.392.40
66	F-14	Áreas de Hangar	1 AÑO	DS-06-2023 de fecha 12/01/2023	<p>ÁREA</p> <p>FINCA:</p> <p>TIPO:</p> <p>PROPIETARIO:</p> <p>UBICACIÓN FÍSICA:</p>	<p>582.10m<sup>2</sup></p> <p>Bien inmueble urbano inscrito en el Registro General de la Propiedad de la Zona Central, al número doscientos veintiséis (226), folio ciento cincuenta (150) de libro veinte (20) de Guatemala</p> <p>Hangar</p> <p>Estado de Guatemala</p> <p>Aeropuerto Internacional La Aurora</p>	<p>MANUEL GUILLERMO ORTIZ DALCHOW</p> <p>129270-6</p> <p>NIT:</p>	Q.4.481.18	Q.53.774.16





67	F-15	Áreas de Hangar	5 años	EP No. 54 24/10/2019 Notario, Sergio Antonio Escobar Estaban	<p>ÁREA</p> <p>FINCA:</p> <p>TIPO:</p> <p>PROPIETARIO:</p> <p>UBICACIÓN FÍSICA:</p> <p>ÁREA</p>	<p>225.00m<sup>2</sup></p> <p>Bien inmueble urbano inscrito en el Registro General de la Propiedad de la Zona Central, al número doscientos veintiséis (226), folio ciento cincuenta (150) de libro veinte (20) de Guatemala</p> <p>Hangar</p> <p>Estado de Guatemala</p> <p>Aeropuerto Internacional La Aurora</p> <p>225.00m<sup>2</sup></p>	<p>NOMBRE:</p> <p>NIT:</p>	<p>GILBERT WAYNE DANIELS JACKSON</p> <p>5101-2</p>	<p>Q.882.00</p> <p>Q.52,920.00</p>
68	F-15A	Áreas de Hangar	5 años	EP No. 57 25/11/2019 Notario Sergio Antonio Esteban Escobar	<p>FINCA:</p> <p>TIPO:</p> <p>PROPIETARIO:</p> <p>UBICACIÓN FÍSICA:</p> <p>ÁREA</p>	<p>Bien inmueble urbano inscrito en el Registro General de la Propiedad de la Zona Central, al número doscientos veintiséis (226), folio ciento cincuenta (150) de libro veinte (20) de Guatemala</p> <p>Hangar</p> <p>Estado de Guatemala</p> <p>Aeropuerto Internacional La Aurora</p> <p>225.00m<sup>2</sup></p>	<p>NOMBRE:</p> <p>NIT:</p>	<p>ROBERTO ALFONSO GUIROLA COBAR</p> <p>77251-8</p>	<p>Q.882.00</p> <p>Q.52,920.00</p>
69	F-16	Áreas de Hangar	2 AÑOS	CONTRATO ADMINISTRATIVO D5-03-2024 DE FECHA 31 DE ENERO DE 2024	<p>FINCA:</p> <p>TIPO:</p> <p>PROPIETARIO:</p> <p>UBICACIÓN FÍSICA:</p> <p>ÁREA</p>	<p>Bien inmueble urbano inscrito en el Registro General de la Propiedad de la Zona Central, al número doscientos veintiséis (226), folio ciento cincuenta (150) de libro veinte (20) de Guatemala</p> <p>Hangar</p> <p>Estado de Guatemala</p> <p>Aeropuerto Internacional La Aurora</p> <p>225.00m<sup>2</sup></p>	<p>NOMBRE:</p> <p>NIT:</p>	<p>HECTOR GUILLERMO ZIMIERI MASSIS</p> <p>1401610</p>	<p>Q.1,260.00</p> <p>Q.30,240.00</p>
70	F-17	Áreas de Hangar	2 AÑOS	DS-02-2022 DE FECHA 04/01/2022	<p>FINCA:</p> <p>TIPO:</p> <p>PROPIETARIO:</p> <p>UBICACIÓN FÍSICA:</p> <p>ÁREA</p>	<p>Bien inmueble urbano inscrito en el Registro General de la Propiedad de la Zona Central, al número doscientos veintiséis (226), folio ciento cincuenta (150) de libro veinte (20) de Guatemala</p> <p>Hangar</p> <p>Estado de Guatemala</p> <p>Aeropuerto Internacional La Aurora</p> <p>225.00m<sup>2</sup></p>	<p>NOMBRE:</p> <p>NIT:</p>	<p>SANTEMAR, S.A.</p> <p>1017330</p>	<p>Q.1,443.47</p> <p>Q.34,643.28</p>




71	F-18	Áreas de Hangar	2 AÑOS	CONTRATO ADMINISTRATIVO DS-03-2024 DE FECHA 31 DE ENERO DE 2024	<p>ÁREA: 270.00m<sup>2</sup></p> <p>FINCA: Bien inmueble urbano inscrito en el Registro General de la Propiedad de la Zona Central, al número doscientos veintiséis (226), folio ciento cincuenta (150) de libro veinte (20) de Guatemala</p> <p>TIPO: Hangar</p> <p>PROPIETARIO: Estado de Guatemala</p> <p>UBICACIÓN FÍSICA: Aeropuerto Internacional La Aurora</p> <p>ÁREA: 96.42m<sup>2</sup></p> <p>FINCA: Bien inmueble urbano inscrito en el Registro General de la Propiedad de la Zona Central, al número doscientos veintiséis (226), folio ciento cincuenta (150) de libro veinte (20) de Guatemala</p> <p>TIPO: Hangar</p> <p>PROPIETARIO: Estado de Guatemala</p> <p>UBICACIÓN FÍSICA: Aeropuerto Internacional La Aurora</p>	<p>NOMBRE: JUAN JOSE IOP GAZEL</p> <p>NIT: 1431633</p>	Q. 1,512.00 Q. 36,288.00
72	F-18A	Áreas de Hangar	15 años	EP. NO. 15 de fecha 29/07/2019. Notario Joel Ottoniel Chávez Gramajo	<p>ÁREA: 419.84m<sup>2</sup></p> <p>FINCA: Bien inmueble urbano inscrito en el Registro General de la Propiedad de la Zona Central, al número doscientos veintiséis (226), folio ciento cincuenta (150) de libro veinte (20) de Guatemala</p> <p>TIPO: Hangar</p> <p>PROPIETARIO: Estado de Guatemala</p> <p>UBICACIÓN FÍSICA: Aeropuerto Internacional La Aurora</p>	<p>NOMBRE: TRANSPORTES AEREOS GUATEMALTECOS, S.A.</p> <p>NIT: 527303K</p>	Q. 1,207.63 Q. 28,983.12
73	F-19	Áreas de Hangar	15 años	EP. No. 16,29/07/2019, Notario Joel Ottoniel Chávez	<p>ÁREA: 419.84m<sup>2</sup></p> <p>FINCA: Bien inmueble urbano inscrito en el Registro General de la Propiedad de la Zona Central, al número doscientos veintiséis (226), folio ciento cincuenta (150) de libro veinte (20) de Guatemala</p> <p>TIPO: Hangar</p> <p>PROPIETARIO: Estado de Guatemala</p> <p>UBICACIÓN FÍSICA: Aeropuerto Internacional La Aurora</p>	<p>NOMBRE: TRANSPORTES AEREOS GUATEMALTECOS, S.A.</p> <p>NIT: 527303K</p>	Q. 3,761.77 Q. 67,711.86

UNIDAD DE ASESORIA JURÍDICA DIRECCIÓN GENERAL DE AERONÁUTICA CIVIL

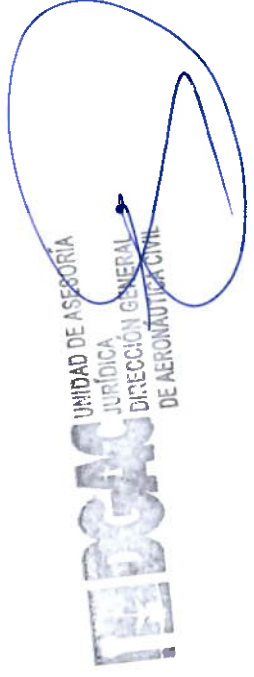
74	G-1	Áreas de Hangar	2 AÑOS	CONTRATO ADMINISTRATIVO DS-02-2024	<p>ÁREA</p> <p>FINCA:</p> <p>TIPO:</p> <p>PROPIETARIO:</p> <p>UBICACIÓN FÍSICA:</p> <p>ÁREA</p>	<p>360.00m<sup>2</sup></p> <p>Bien inmueble urbano inscrito en el Registro General de la Propiedad de la Zona Central, al número doscientos veintiséis (226), folio ciento cincuenta (150) de libro veinte (20) de Guatemala</p> <p>Hangar</p> <p>Estado de Guatemala</p> <p>Aeropuerto Internacional La Aurora</p> <p>516.00m<sup>2</sup></p>	<p>NOMBRE:</p> <p>NIT:</p>	<p>FUMIGACION AEREA, S.A.</p>	<p>Q. 2,016.00</p> <p>Q. 48,384.00</p>
75	G-2	Áreas de Hangar	15 AÑOS	EP No. 167 27/07/2017 Notario Jan Markus Bühr Vargas. EP. De Modificación No. 18 de fecha 20/04/2018, Notario Luis Alfonso Tobar Lima	<p>FINCA:</p> <p>TIPO:</p> <p>PROPIETARIO:</p> <p>UBICACIÓN FÍSICA:</p> <p>ÁREA</p>	<p>Bien inmueble urbano inscrito en el Registro General de la Propiedad de la Zona Central, al número doscientos veintiséis (226), folio ciento cincuenta (150) de libro veinte (20) de Guatemala</p> <p>Hangar</p> <p>Estado de Guatemala</p> <p>Aeropuerto Internacional La Aurora</p> <p>m<sup>2</sup></p>	<p>NOMBRE:</p> <p>NIT:</p>	<p>COMERCIALIZADORA LA MEGO, S.A.</p> <p>82618046</p>	<p>Q. 2,189.60</p> <p>Q. 394,128.00</p>
76	G-3	Áreas de Hangar	2 años	DS-03-2023 DE 11/01/2023	<p>FINCA:</p> <p>TIPO:</p> <p>PROPIETARIO:</p> <p>UBICACIÓN FÍSICA:</p> <p>ÁREA</p>	<p>Bien inmueble urbano inscrito en el Registro General de la Propiedad de la Zona Central, al número doscientos veintiséis (226), folio ciento cincuenta (150) de libro veinte (20) de Guatemala</p> <p>Hangar</p> <p>Estado de Guatemala</p> <p>Aeropuerto Internacional La Aurora</p>	<p>NOMBRE:</p> <p>NIT:</p>	<p>MUSIGNA, S.A.</p> <p>432429-3</p>	<p>Q. 2,124.66</p> <p>Q. 50,991.84</p>



77	G-4	Áreas de Hangar	2 años	CONTRATO ADMINISTRATIVO No. DS-23-2021, de fecha 6/09/2021	<p>ÁREA: 290.43m<sup>2</sup></p> <p>FINCA: Bien inmueble urbano inscrito en el Registro General de la Propiedad de la Zona Central, al número doscientos veintiséis (226), folio ciento cincuenta (150) de libro veinte (20) de Guatemala</p> <p>TIPO: Hangar</p> <p>PROPIETARIO: Estado de Guatemala</p> <p>UBICACIÓN FÍSICA: Aeropuerto Internacional La Aurora</p> <p>ÁREA: 270.00m<sup>2</sup></p>	<p>NOMBRE: ENRIQUE IBARGÜEN PUJÓL</p> <p>NIT: 317365</p>	Q.1,358.07	Q.32,593.68
78	G-5	Áreas de Hangar	10 años	DS-115-2015 16/12/2015	<p>FINCA: Bien inmueble urbano inscrito en el Registro General de la Propiedad de la Zona Central, al número doscientos veintiséis (226), folio ciento cincuenta (150) de libro veinte (20) de Guatemala</p> <p>TIPO: Hangar</p> <p>PROPIETARIO: Estado de Guatemala</p> <p>UBICACIÓN FÍSICA: Aeropuerto Internacional La Aurora</p> <p>ÁREA: 270.00m<sup>2</sup></p>	<p>NOMBRE: NEVALSA, S.A.</p> <p>NIT: 5983564-2</p>	Q.1,058.40	Q.127,008.00
79	G-6	Áreas de Hangar	15 años	EP. NO. 6 DE FECHA 8/02/2023 NOTARIO JOSE MANUEL HERRERA NAJARRO	<p>FINCA: Bien inmueble urbano inscrito en el Registro General de la Propiedad de la Zona Central, al número doscientos veintiséis (226), folio ciento cincuenta (150) de libro veinte (20) de Guatemala</p> <p>TIPO: Hangar</p> <p>PROPIETARIO: Estado de Guatemala</p> <p>UBICACIÓN FÍSICA: Aeropuerto Internacional La Aurora</p>	<p>NOMBRE: DUBAI, SOCIEDAD ANÓNIMA</p> <p>NIT: 8098964</p>	Q.1,818.53	Q.327,835.40




80	G-7	Áreas de Hangar	15 AÑOS	EP. NO. 1 DE FECHA 12/01/2024 NOTARIO ERICK MILTON RODOLFO QUIM MEZA	ÁREA  FINCA:  TIPO: PROPIETARIO: UBICACIÓN FÍSICA:	276.74m <sup>2</sup>  Bien inmueble urbano inscrito en el Registro General de la Propiedad de la Zona Central, al número doscientos veintiséis (226), folio ciento cincuenta (150) de libro veinte (20) de Guatemala  Hangar  Estado de Guatemala Aeropuerto Internacional La Aurora 22.24m <sup>2</sup>	NOMBRE:  8098964  NIT:	DUBAI, SOCIEDAD ANÓNIMA	Q. 3,663.28 Q	659,390.40
81	G-9	Áreas de Hangar	10 años	CONTRATO ADMINISTRATIVO DS-26- 2021 DE FECHA 07/09/2021	ÁREA  FINCA:  TIPO: PROPIETARIO: UBICACIÓN FÍSICA:	Bien inmueble urbano inscrito en el Registro General de la Propiedad de la Zona Central, al número doscientos veintiséis (226), folio ciento cincuenta (150) de libro veinte (20) de Guatemala  Hangar  Estado de Guatemala Aeropuerto Internacional La Aurora 294.08m <sup>2</sup>	NOMBRE:  30492890  NIT:	DISCOL, SOCIEDAD ANÓNIMA	Q.1,991.36 Q	47,792.64
82	G-9A	Áreas de Hangar	15 años	EP. No. 18, 29/07/2019, Notario Joel Otoniel Chávez Gramajo	ÁREA  FINCA:  TIPO: PROPIETARIO: UBICACIÓN FÍSICA:	Bien inmueble urbano inscrito en el Registro General de la Propiedad de la Zona Central, al número doscientos veintiséis (226), folio ciento cincuenta (150) de libro veinte (20) de Guatemala  Hangar  Estado de Guatemala Aeropuerto Internacional La Aurora	NOMBRE:  527303K  NIT:	TRANSPORTES AEREOS SOCIEDAD ANÓNIMA	Q.2,634.96	Q.47,429.28




83	G-11	Áreas de Hangar	5 años	EP 367, de fecha 29/12/2003 Notario Juan José Morales Ruiz	ÁREA 222.00m <sup>2</sup> FINCA: Bien inmueble urbano inscrito en el Registro General de la Propiedad de la Zona Central, al número doscientos veintiséis (226), folio ciento cincuenta (150) de libro veinte (20) de Guatemala TIPO: Hangar PROPIETARIO: Estado de Guatemala UBICACIÓN FÍSICA: Aeropuerto Internacional La Aurora	LUIS P. CHANG FIGUEROA NOMBRE: 1494517-7 NIT:	Q.1.554.00	Q.93,240.00
84	G-12							
85	G-13	Áreas de Hangar	2 años	DS-059-2019, 06/07/2019	ÁREA 300.00m <sup>2</sup> FINCA: Bien inmueble urbano inscrito en el Registro General de la Propiedad de la Zona Central, al número doscientos veintiséis (226), folio ciento cincuenta (150) de libro veinte (20) de Guatemala TIPO: Hangar PROPIETARIO: Estado de Guatemala UBICACIÓN FÍSICA: Aeropuerto Internacional La Aurora	ACEROS PREFABRICADO, S.A. NOMBRE: 11088 NIT:	Q.1.176.00	Q.21,168.00
86	G-14	Áreas de Hangar	2 años	CONTRATO ADMINISTRATIVO No. DS-11-2020, de fecha 14/7/2020	ÁREA 600.00m <sup>2</sup> FINCA: Bien inmueble urbano inscrito en el Registro General de la Propiedad de la Zona Central, al número doscientos veintiséis (226), folio ciento cincuenta (150) de libro veinte (20) de Guatemala TIPO: Hangar PROPIETARIO: Estado de Guatemala UBICACIÓN FÍSICA: Aeropuerto Internacional La Aurora	MARIO OSBALDO MENA STRIKER NOMBRE: 1238833 NIT:	Q.2,731.26	Q.65,550.24
87	G-15							
88	G-16	Áreas de Hangar	2 AÑOS	CONTRATO ADMINISTRATIVO No. DS-53-2021 30/12/2021	ÁREA 380.00m <sup>2</sup> FINCA: Bien inmueble urbano inscrito en el Registro General de la Propiedad de la Zona Central, al número doscientos veintiséis (226), folio ciento cincuenta (150) de libro veinte (20) de Guatemala TIPO: Hangar PROPIETARIO: Estado de Guatemala UBICACIÓN FÍSICA: Aeropuerto Internacional La Aurora	INVERSIONES LOS APOSENTOS, S.A. NOMBRE: 29647932 NIT:	Q.2,138.89	Q.51,333.36

89	G-17	Áreas de Hangar	15 años	EP. No. 17 29/07/2019, Ante la Notario Joel Orioniel Chavez Gramajo	ÁREA	89,79m <sup>2</sup>	TRANSPORTES AEREOS GUATEMALTECOS, S.A.	Q.14,481.36
					FINCA:	Bien inmueble urbano inscrito en el Registro General de la Propiedad de la Zona Central, al número doscientos veintiséis (226), folio ciento cincuenta (150) de libro veinte (20) de Guatemala		
					TIPO:	Hangar		
					PROPIETARIO: UBICACIÓN FÍSICA:	Estado de Guatemala Aeropuerto Internacional La Aurora		
90	H-1	Áreas de Hangar	15 años	DS-015-2015 4/3/2015	ÁREA	1669,59m <sup>2</sup>	LOSA INVERSIONES, S.A.	Q.804.52
					FINCA:	Bien inmueble urbano inscrito en el Registro General de la Propiedad de la Zona Central, al número doscientos veintiséis (226), folio ciento cincuenta (150) de libro veinte (20) de Guatemala		
					TIPO:	Hangar		
					PROPIETARIO: UBICACIÓN FÍSICA:	Estado de Guatemala Aeropuerto Internacional La Aurora		
91	H-3	Áreas de Hangar	5 años	EP No. 32 12/12/2019 Notario Gloria María Tumin Aguilar	ÁREA	225,00m <sup>2</sup>	RODRIGO DELGADO GARCIA RENDUELES	Q.1,482,098.40
					FINCA:	Bien inmueble urbano inscrito en el Registro General de la Propiedad de la Zona Central, al número doscientos veintiséis (226), folio ciento cincuenta (150) de libro veinte (20) de Guatemala		
					TIPO:	Hangar		
					PROPIETARIO: UBICACIÓN FÍSICA:	Estado de Guatemala Aeropuerto Internacional La Aurora		



92	H-3-1	Áreas de Hangar	2 años	CONTRATO ADMINISTRATIVO DS-01-2024	<p>ÁREA: 225.00m<sup>2</sup></p> <p>FINCA: Bien inmueble urbano inscrito en el Registro General de la Propiedad de la Zona Central, al número doscientos veintiséis (226), folio ciento cincuenta (150) de libro veinte (20) de Guatemala</p> <p>TIPO: Hangar</p> <p>PROPIETARIO: Estado de Guatemala</p> <p>UBICACIÓN FÍSICA: Aeropuerto Internacional La Aurora</p> <p>ÁREA: 450.00m<sup>2</sup></p>	<p>NOMBRE: JOSE SALAME MASSIS</p> <p>NIT: 202260-5</p>	Q. 1,304.35	Q. 31,304.35
93	H-4	Áreas de Hangar	10 años	DS-001-2012 9/1/2012	<p>FINCA: Bien inmueble urbano inscrito en el Registro General de la Propiedad de la Zona Central, al número doscientos veintiséis (226), folio ciento cincuenta (150) de libro veinte (20) de Guatemala</p> <p>TIPO: Hangar</p> <p>PROPIETARIO: Estado de Guatemala</p> <p>UBICACIÓN FÍSICA: Aeropuerto Internacional La Aurora</p> <p>ÁREA: 739.90m<sup>2</sup></p>	<p>NOMBRE: ARTRANS, S.A.</p> <p>NIT: 4640578-6</p>	Q. 1,575.00	Q. 189,000.00
94	H-5	Áreas de Hangar	15 años	E.P. NO. 5, Notario SEBASTIAN VASQUEZ SOLIS	<p>FINCA: Bien inmueble urbano inscrito en el Registro General de la Propiedad de la Zona Central, al número doscientos veintiséis (226), folio ciento cincuenta (150) de libro veinte (20) de Guatemala</p> <p>TIPO: Hangar</p> <p>PROPIETARIO: Estado de Guatemala</p> <p>UBICACIÓN FÍSICA: Aeropuerto Internacional La Aurora</p>	<p>NOMBRE: HELIAGUILA, SOCIEDAD ANONIMA</p> <p>NIT: 103728228</p>	Q. 5,042.90	Q. 907,722.00





95	H-6	Áreas de Hangar	15 años	E. P. No. 8 18/02/2020 Notario Marlon Christian Reyes Cruz	1268.53m <sup>2</sup>	EMBAJADA DE LOS ESTADOS UNIDOS DE AMÉRICA (PARA EL PROGRAMA MOSCAMED)	Gratuito	****	
					Finca:				Bien inmueble urbano inscrito en el Registro General de la Propiedad de la Zona Central, al número doscientos veintiséis (226), folio ciento cincuenta (150) de libro veinte (20) de Guatemala
					Tipo:				Hangar
					Propietario:				Estado de Guatemala
96	HNW-3	DHL DE GUATEMALA	10 años	DS-008-2016 20/1/2016	7.600.47m <sup>2</sup>	DHL DE GUATEMALA	Q.45.661.07	Q.5.479.328.4	
					Finca:				Bien inmueble urbano inscrito en el Registro General de la Propiedad de la Zona Central, al número doscientos veintiséis (226), folio ciento cincuenta (150) de libro veinte (20) de Guatemala
					Tipo:				Hangar
					Propietario:				Estado de Guatemala
97	HNW-5	AIRPLANE SERVICES, S.A.	15 años	Escritura Pública No. 6 5/7/2013 Dinora Noemí Cejas Díaz	7089.08m <sup>2</sup>	AIRPLANE SERVICES, S.A.	Q.35.445.40	Q.6.980.172.00	
					Finca:				Bien inmueble urbano inscrito en el Registro General de la Propiedad de la Zona Central, al número doscientos veintiséis (226), folio ciento cincuenta (150) de libro veinte (20) de Guatemala
					Tipo:				Hangar
					Propietario:				Estado de Guatemala

98	HNNW-6A	CORPORACION AINCO, S.A.	10 años	Escritura Pública No. 5 14/06/2019 Joel Otoniel Chávez Gramajo	<p>ÁREA</p> <p>FINCA:</p> <p>TIPO:</p> <p>PROPIETARIO:</p> <p>UBICACIÓN FÍSICA:</p> <p>ÁREA</p>	<p>2304.80m<sup>2</sup></p> <p>Bien inmueble urbano inscrito en el Registro General de la Propiedad de la Zona Central, al número doscientos veintiséis (226), folio ciento cincuenta (150) de libro veinte (20) de Guatemala</p> <p>Hangar</p> <p>Estado de Guatemala</p> <p>Aeropuerto Internacional La Aurora</p> <p>2322.25m<sup>2</sup>/162.91m<sup>2</sup></p>	<p>NOMBRE:</p> <p>1165186</p> <p>NIT:</p>	CORPORACION AINCO, S.A.	Q.9,034.82	Q.1,084,178.40
99	HNNW-18	AERODESPACHOS, S.A.	18 meses	EP No. 8 21/2/2017 Lucy Elizabeth López Estrada	<p>FINCA:</p> <p>TIPO:</p> <p>PROPIETARIO:</p> <p>UBICACIÓN FÍSICA:</p> <p>ÁREA</p>	<p>Bien inmueble urbano inscrito en el Registro General de la Propiedad de la Zona Central, al número doscientos veintiséis (226), folio ciento cincuenta (150) de libro veinte (20) de Guatemala</p> <p>Hangar</p> <p>Estado de Guatemala</p> <p>Aeropuerto Internacional La Aurora</p> <p>324.00m<sup>2</sup>/200.00m<sup>2</sup></p>	<p>NOMBRE:</p> <p>7048629</p> <p>NIT:</p>	AERODESPACHOS, S.A.	Q.22,267.03	Q.400,806.54
100	HNNW-18A				<p>FINCA:</p> <p>TIPO:</p> <p>PROPIETARIO:</p> <p>UBICACIÓN FÍSICA:</p> <p>ÁREA</p>	<p>Bien inmueble urbano inscrito en el Registro General de la Propiedad de la Zona Central, al número doscientos veintiséis (226), folio ciento cincuenta (150) de libro veinte (20) de Guatemala</p> <p>Hangar</p> <p>Estado de Guatemala</p> <p>Aeropuerto Internacional La Aurora</p> <p>324.00m<sup>2</sup>/200.00m<sup>2</sup></p>	<p>NOMBRE:</p> <p>2455873-7</p> <p>NIT:</p>	UNITED PARCEL SERVICE, CO. -UPS-	Q.4,192.00	Q.100,608.00
101	HNNW-19	UNITED PARCEL SERVICE, CO. - UPS-	2 años	CONTRATO 121-2013 26/7/2013	<p>FINCA:</p> <p>TIPO:</p> <p>PROPIETARIO:</p> <p>UBICACIÓN FÍSICA:</p> <p>ÁREA</p>	<p>Bien inmueble urbano inscrito en el Registro General de la Propiedad de la Zona Central, al número doscientos veintiséis (226), folio ciento cincuenta (150) de libro veinte (20) de Guatemala</p> <p>Hangar</p> <p>Estado de Guatemala</p> <p>Aeropuerto Internacional La Aurora</p>	<p>NOMBRE:</p> <p>2455873-7</p> <p>NIT:</p>	UNITED PARCEL SERVICE, CO. -UPS-	Q.4,192.00	Q.100,608.00
102	HNNW-19A				<p>FINCA:</p> <p>TIPO:</p> <p>PROPIETARIO:</p> <p>UBICACIÓN FÍSICA:</p> <p>ÁREA</p>	<p>Bien inmueble urbano inscrito en el Registro General de la Propiedad de la Zona Central, al número doscientos veintiséis (226), folio ciento cincuenta (150) de libro veinte (20) de Guatemala</p> <p>Hangar</p> <p>Estado de Guatemala</p> <p>Aeropuerto Internacional La Aurora</p>	<p>NOMBRE:</p> <p>2455873-7</p> <p>NIT:</p>	UNITED PARCEL SERVICE, CO. -UPS-	Q.4,192.00	Q.100,608.00

UNIDAD DE ASESORIA JURÍDICA  
 DIRECCIÓN GENERAL DE AERONÁUTICA CIVIL  
 2


103	HNW-20	GRUPO J.M., SOCIEDAD ANÓNIMA	15 años	EP No. 38 Notaria María Karina Cortave Ruano	ÁREA		1201.92 m <sup>2</sup> Bien inmueble urbano inscrito en el Registro General de la Propiedad de la Zona Central, al número doscientos veintiséis (226), folio ciento cincuenta (150) de libro veinte (20) de Guatemala	NOMBRE:  GRUPO J.M., SOCIEDAD ANÓNIMA	45265437	Q. 6,730.75 Q. 29,008.00 Q. 3,480,960.00	Q1,211,535.00 Q.3,480,960.00
					FINCA:						
					TIPO:						
					PROPIETARIO: UBICACIÓN FÍSICA:						
105	HNW-22	TRANSPORTES AEREOS GUATEMALTECOS SOCIEDAD ANONIMA	10 años	EP No. 4 21/08/2017 Notario Luis Fernando Bermejo Quiñonez	ÁREA		7400.00m <sup>2</sup> Bien inmueble urbano inscrito en el Registro General de la Propiedad de la Zona Central, al número doscientos veintiséis (226), folio ciento cincuenta (150) de libro veinte (20) de Guatemala	NOMBRE:  TRANSPORTES AEREOS GUATEMALTECOS SOCIEDAD ANONIMA	527303K	Q. 29,008.00 Q. 29,008.00 Q. 3,480,960.00	Q. 3,480,960.00 Q. 3,480,960.00
					FINCA:						
					TIPO:						
					PROPIETARIO: UBICACIÓN FÍSICA:						
106	HSW-2	DISTRIBUIDORAQ PIPPER, S.A.	15 años	EP. No 9 de fecha 13/04/2021, Notaria Cindy Roxana Casasola Catalán	ÁREA		6764.43m <sup>2</sup> Bien inmueble urbano inscrito en el Registro General de la Propiedad de la Zona Central, al número doscientos veintiséis (226), folio ciento cincuenta (150) de libro veinte (20) de Guatemala	NOMBRE:  DISTRIBUIDORAQ PIPPER, S.A.	4746473	Q. 9,918.20	Q. 238,036.68
					FINCA:						
					TIPO:						
					PROPIETARIO: UBICACIÓN FÍSICA:						

**EDCA** UNIDAD DE ASESORIA JURÍDICA GENERAL DIRECCIÓN GENERAL DE AERONÁUTICA CIVIL

107	HSW-13	AERoclUB DE GUATEMALA	10 años	EP. No. 18 de fecha 13/01/2020, Notario Sergio Antonio Escobar Estéban	<p>ÁREA</p> <p>FINCA: Bien inmueble urbano inscrito en el Registro General de la Propiedad de la Zona Central, al número doscientos veintiséis (226), folio ciento cincuenta (150) de libro veinte (20) de Guatemala</p> <p>TIPO: Hangar</p> <p>PROPIETARIO: Estado de Guatemala</p> <p>UBICACIÓN FÍSICA: Aeropuerto Internacional La Aurora</p> <p>ÁREA</p> <p>FINCA: Bien inmueble urbano inscrito en el Registro General de la Propiedad de la Zona Central, al número doscientos veintiséis (226), folio ciento cincuenta (150) de libro veinte (20) de Guatemala</p> <p>TIPO: LOCAL COMERCIAL</p> <p>PROPIETARIO: Estado de Guatemala</p> <p>UBICACIÓN FÍSICA: Aeropuerto Internacional La Aurora</p> <p>ÁREA</p> <p>FINCA: Bien inmueble urbano inscrito en el Registro General de la Propiedad de la Zona Central, al número doscientos veintiséis (226), folio ciento cincuenta (150) de libro veinte (20) de Guatemala</p> <p>TIPO: Hangar</p> <p>PROPIETARIO: Estado de Guatemala</p> <p>UBICACIÓN FÍSICA: Aeropuerto Internacional La Aurora</p>	<p>NOMBRE: AERoclUB DE GUATEMALA</p> <p>NIT: 25986501</p> <p>NOMBRE: Xiomara Beatriz Marroquin Martínez/Cafetería TG-FOOD</p> <p>NIT: 28789075</p> <p>NOMBRE: BA AVIACIÓN, SOCIEDAD ANÓNIMA</p> <p>NIT: 6315-0</p>	<p>Q.144.365.45</p> <p>Q.1,103.33</p> <p>Q.19,859.94</p> <p>Q.6.605.90</p> <p>Q.396,354.00</p>
108	HSW-14	ÁREA DE CAFETERÍA	5 años	EP. No. 46 de fecha 14/07/2020, ante el Notario Ana Lucía Cerna Marroquin	<p>ÁREA</p> <p>FINCA: Bien inmueble urbano inscrito en el Registro General de la Propiedad de la Zona Central, al número doscientos veintiséis (226), folio ciento cincuenta (150) de libro veinte (20) de Guatemala</p> <p>TIPO: LOCAL COMERCIAL</p> <p>PROPIETARIO: Estado de Guatemala</p> <p>UBICACIÓN FÍSICA: Aeropuerto Internacional La Aurora</p>	<p>NOMBRE: Xiomara Beatriz Marroquin Martínez/Cafetería TG-FOOD</p> <p>NIT: 28789075</p>	<p>Q.1,103.33</p>
109	HSW-14A	AEROMECANICA	10 años	EP No. 78 28/11/2019 Notario Sergio Alejandro Peña Mandujano	<p>ÁREA</p> <p>FINCA: Bien inmueble urbano inscrito en el Registro General de la Propiedad de la Zona Central, al número doscientos veintiséis (226), folio ciento cincuenta (150) de libro veinte (20) de Guatemala</p> <p>TIPO: Hangar</p> <p>PROPIETARIO: Estado de Guatemala</p> <p>UBICACIÓN FÍSICA: Aeropuerto Internacional La Aurora</p>	<p>NOMBRE: BA AVIACIÓN, SOCIEDAD ANÓNIMA</p> <p>NIT: 6315-0</p>	<p>Q.6.605.90</p> <p>Q.396,354.00</p>

**EDRAC** UNIDAD DE ASESORIA JURÍDICA DIRECCIÓN GENERAL DE AERONÁUTICA CIVIL

110	1-3	ÁREA DE HANGAR	10 AÑOS	EP No. 26 02/03/2022, Notario Roberto Samuel Solorzano Hernandez	ÁREA	4764.01m <sup>2</sup>	HELICOPTEROS Y AVIONES DE GUATEMALA. SOCIEDAD ANÓNIMA	5,302,904.40
					FINCA:	Bien inmueble urbano inscrito en el Registro General de la Propiedad de la Zona Central, al número doscientos veintiséis (226), folio ciento cincuenta (150) de libro veinte (20) de Guatemala		
					TIPO:	Hangar		
					PROPIETARIO:	Estado de Guatemala		
111	1-3A	ÁREA DE HANGAR	10 AÑOS	EP No. 27 02/03/2022, Notario Roberto Samuel Solorzano Hernandez	UBICACIÓN FÍSICA:	Aeropuerto Internacional La Aurora	HELICOPTEROS Y AVIONES DE GUATEMALA. SOCIEDAD ANÓNIMA	44,190.87
					ÁREA	3122.63m <sup>2</sup>		
					FINCA:	Bien inmueble urbano inscrito en el Registro General de la Propiedad de la Zona Central, al número doscientos veintiséis (226), folio ciento cincuenta (150) de libro veinte (20) de Guatemala		
					TIPO:	Hangar		
112	1-4	ÁREA DE HANGAR	2 años	CONTRATO ADITIVO. No. DS-62-2023 1/12/2023	PROPIETARIO:	Estado de Guatemala	GUATE HANGAR, S.A.	22,575.32
					UBICACIÓN FÍSICA:	Aeropuerto Internacional La Aurora		
					ÁREA	1849.73m <sup>2</sup>		
					FINCA:	Bien inmueble urbano inscrito en el Registro General de la Propiedad de la Zona Central, al número doscientos veintiséis (226), folio ciento cincuenta (150) de libro veinte (20) de Guatemala		
					TIPO:	Hangar	33075263	Q.342,446.92
					PROPIETARIO:	Estado de Guatemala		
					UBICACIÓN FÍSICA:	Aeropuerto Internacional La Aurora		
					NOMBRE:			
					NIT:		Q.14,268.59	
					NIT:		2,709,038.40	



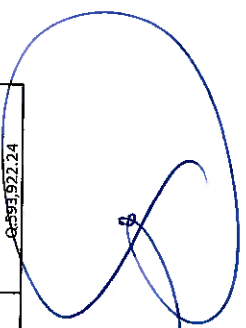
113	J-1	ÁREA DE HANGAR	10 años	CONTRATO No. DS-009-2016 22/01/2016	ÁREA	195.00m <sup>2</sup>	Bien inmueble urbano inscrito en el Registro General de la Propiedad de la Zona Central, al número doscientos veintiséis (226), folio ciento cincuenta (150) de libro veinte (20) de Guatemala	FINCA:	AEROTAXIS, S.A.	NOMBRE:	460698-1	NIT:	Q.782.4	Q.93,888.00
					TIPO:	Hangar								
					PROPIETARIO:	Estado de Guatemala								
					UBICACIÓN FÍSICA:	Aeropuerto Internacional La Aurora								
114	J-2	ÁREA DE HANGAR	10 años	CONTRATO No. DS-010-2016 22/1/2016	ÁREA	267.00m <sup>2</sup>	Bien inmueble urbano inscrito en el Registro General de la Propiedad de la Zona Central, al número doscientos veintiséis (226), folio ciento cincuenta (150) de libro veinte (20) de Guatemala	FINCA:	IRMA YOLANDA MEDINILLA HERRERA	NOMBRE:	480443-0	NIT:	Q.1,974.85	Q.236,982.00
					TIPO:	Hangar								
					PROPIETARIO:	Estado de Guatemala								
					UBICACIÓN FÍSICA:	Aeropuerto Internacional La Aurora								
115	J-3	ÁREA DE HANGAR	15 años	EP No. 1.06/01/2017 Notario Luis Alfonso Tobar Lima; EP. No. 17 de Modificación del 20/04/2018	ÁREA	3759.63m <sup>2</sup>	Bien inmueble urbano inscrito en el Registro General de la Propiedad de la Zona Central, al número doscientos veintiséis (226), folio ciento cincuenta (150) de libro veinte (20) de Guatemala	FINCA:	GIBSON, S.A.	NOMBRE:	26731282	NIT:	Q.28,505.16	Q.5,130,928.80
					TIPO:	Hangar								
					PROPIETARIO:	Estado de Guatemala								
					UBICACIÓN FÍSICA:	Aeropuerto Internacional La Aurora								
116	J-4	ÁREA DE HANGAR	2 años	DS-12-2022 DE FECHA 15/03/2022	ÁREA	1890.05m <sup>2</sup>	Bien inmueble urbano inscrito en el Registro General de la Propiedad de la Zona Central, al número doscientos veintiséis (226), folio ciento cincuenta (150) de libro veinte (20) de Guatemala	FINCA:	SERVICIOS Y ASESORIAS GABO, S.A.	NOMBRE:	64432	NIT:	Q. 25,072.12	601,730.88
					TIPO:	Hangar								
					PROPIETARIO:	Estado de Guatemala								
					UBICACIÓN FÍSICA:	Aeropuerto Internacional La Aurora								



118	J-6	ÁREA DE HANGAR	2 años	CONTRATO No. DS-02-2023 DE 11/01/2023	<p>ÁREA: 1933.70m<sup>2</sup></p> <p>FINCA: Bien inmueble urbano inscrito en el Registro General de la Propiedad de la Zona Central, al número doscientos veintiséis (226), folio ciento cincuenta (150) de libro veinte (20) de Guatemala</p> <p>TIPO: Hangar</p> <p>PROPIETARIO: Estado de Guatemala</p> <p>UBICACIÓN FÍSICA: Aeropuerto Internacional La Aurora</p> <p>ÁREA: 2095.61m<sup>2</sup></p>	<p>NOMBRE: SERVICIOS Y ASESORIAS GABO, S.A.</p> <p>NIT: 64432</p>	Q.7,580.10	Q.909,612.00
119	J-7	ÁREA DE HANGAR	10 años	CONTRATO No. DS-064-2015 12/06/2015	<p>FINCA: Bien inmueble urbano inscrito en el Registro General de la Propiedad de la Zona Central, al número doscientos veintiséis (226), folio ciento cincuenta (150) de libro veinte (20) de Guatemala</p> <p>TIPO: Hangar</p> <p>PROPIETARIO: Estado de Guatemala</p> <p>UBICACIÓN FÍSICA: Aeropuerto Internacional La Aurora</p> <p>ÁREA: 480.00m<sup>2</sup></p>	<p>NOMBRE: HELICOPTEROS SIT, S.A.</p> <p>NIT: 5526168</p>	Q.16,714.00	Q.2,005,680.00
120	K-1	ÁREA DE HANGAR	10 años	CONTRATO No. 76-2011 4/11/2011	<p>FINCA: Bien inmueble urbano inscrito en el Registro General de la Propiedad de la Zona Central, al número doscientos veintiséis (226), folio ciento cincuenta (150) de libro veinte (20) de Guatemala</p> <p>TIPO: Hangar</p> <p>PROPIETARIO: Estado de Guatemala</p> <p>UBICACIÓN FÍSICA: Aeropuerto Internacional La Aurora</p> <p>ÁREA: 4790.18m<sup>2</sup></p>	<p>NOMBRE: AYAU CALLAWAY Y COMPAÑÍA LIMITADA (AVCOMI)</p> <p>NIT: 7550339-5</p>	Q.2,400.00	Q.288,000.00
121	K-2	ÁREA DE HANGAR	15 años	CONTRATO ADMINISTRATIVO No. DS-001-2015 y MODIFICACIÓN: DS-28-2018 06/04/2018	<p>FINCA: Bien inmueble urbano inscrito en el Registro General de la Propiedad de la Zona Central, al número doscientos veintiséis (226), folio ciento cincuenta (150) de libro veinte (20) de Guatemala</p> <p>TIPO: Hangar</p> <p>PROPIETARIO: Estado de Guatemala</p> <p>UBICACIÓN FÍSICA: Aeropuerto Internacional La Aurora</p>	<p>NOMBRE: AYAU CALLAWAY Y COMPAÑÍA LIMITADA (AVCOMI)</p> <p>NIT: 32015-3</p>	Q.33,600.25	Q.6,524,899.17

122	K-2A	ÁREA DE HANGAR	15 años	E.P. No. 7 de fecha 22/03/2018, ante Notaría Ada Luisa Alvado del Valle	ÁREA	3820.44m <sup>2</sup>	Bien inmueble urbano inscrito en el Registro General de la Propiedad de la Zona Central, al número doscientos cincuenta (150) de libro veinte (20) de Guatemala	NOMBRE:	SERVICIOS LARIMAR, SOCIEDAD ANÓNIMA	Q.26,270.46	Q.4,728,682.80
					FINCA:						
					TIPO:	Hangar					
					PROPIETARIO:	Estado de Guatemala					
123	K-3	ÁREA DE HANGAR	5 años	E.P. No. 87 de fecha 9/09/2021, Notario William Walter Monroy Lucero	ÁREA	630.21m <sup>2</sup>	Bien inmueble urbano inscrito en el Registro General de la Propiedad de la Zona Central, al número doscientos cincuenta (150) de libro veinte (20) de Guatemala	NOMBRE:	SERVICIOS AGROPECUARIOS NACIONALES, SOCIEDAD ANÓNIMA	Q.5,140.72	Q.308,443.20
					FINCA:						
					TIPO:	Hangar					
					PROPIETARIO:	Estado de Guatemala					
124	K-4	ÁREA DE HANGAR	15 años	E.P. No. 20 29/07/2019 Notario Joel Otoniel Chávez Gramajo	ÁREA	4232.29m <sup>2</sup>	Bien inmueble urbano inscrito en el Registro General de la Propiedad de la Zona Central, al número doscientos cincuenta (150) de libro veinte (20) de Guatemala	NOMBRE:	TRANSPORTES AEREOS GUATEMALTECOS, S.A.	Q.32,995.68	Q.3,993,922.24
					FINCA:						
					TIPO:	Hangar					
					PROPIETARIO:	Estado de Guatemala					
					UBICACIÓN FÍSICA:	Aeropuerto Internacional La Aurora		NIT:	527303K		

**ICAC**  
 UNIDAD DE ASESORÍA JURÍDICA  
 DIRECCIÓN GENERAL DE AERONÁUTICA CIVIL





125	K-5	ÁREA DE HANGAR	2 AÑOS	CONTRATO ADMINISTRATIVO No. DS-10-2019, de fecha 19/03/2019	ÁREA	3032.16m <sup>2</sup>	ENLACES AEREOS, S.A.	NOMBRE:	Q.23,465.62	Q.563,174.88
					FINCA:	Bien inmueble urbano inscrito en el Registro General de la Propiedad de la Zona Central, al número doscientos veintiséis (226), folio ciento cincuenta (150) de libro veinte (20) de Guatemala				
					TIPO:	Hangar				
					PROPIETARIO:	Estado de Guatemala				
					UBICACIÓN FÍSICA:	Aeropuerto Internacional La Aurora	NIT:		5333531-7	
126	K-6	ÁREA DE HANGAR	2 AÑOS	CONTRATO ADMINISTRATIVO No. DS-11-2019, de fecha 19/03/2019	ÁREA	2063.23m <sup>2</sup>	DESARROLLO DE INVERSIONES ACULVINAC, S.A.	NOMBRE:	Q.16,110.53	Q.386,652.72
					FINCA:	Bien inmueble urbano inscrito en el Registro General de la Propiedad de la Zona Central, al número doscientos veintiséis (226), folio ciento cincuenta (150) de libro veinte (20) de Guatemala				
					TIPO:	Hangar				
					PROPIETARIO:	Estado de Guatemala				
					UBICACIÓN FÍSICA:	Aeropuerto Internacional La Aurora	NIT:		1198904-1	
127	K-7	ÁREA DE HANGAR	15 años	EP. No. 21, 29/07/2019, Notario Joel Ottoniel Chávez Gramajo	ÁREA	2484.80m <sup>2</sup>	TRANSPORTES AEREOS GUATEMALTECOS, S.A.	NOMBRE:	Q.19,374.88	Q.348,747.84
					FINCA:	Bien inmueble urbano inscrito en el Registro General de la Propiedad de la Zona Central, al número doscientos veintiséis (226), folio ciento cincuenta (150) de libro veinte (20) de Guatemala				
					TIPO:	Hangar				
					PROPIETARIO:	Estado de Guatemala				
					UBICACIÓN FÍSICA:	Aeropuerto Internacional La Aurora	NIT:		527303K	




*(Handwritten signature in blue ink)*

128	L-1	ÁREA DE HANGAR	10 años	CONTRATO No. DS-016-2016 02/02/2016	ÁREA 7843.47m <sup>2</sup> Bien inmueble urbano inscrito en el Registro General de la Propiedad de la Zona Central, al número doscientos veintiséis (226), folio ciento cincuenta (150) de libro veinte (20) de Guatemala TIPO: Hangar PROPIETARIO: Estado de Guatemala UBICACIÓN FÍSICA: Aeropuerto Internacional La Aurora	NOMBRE:  NIT:  AERONAVES, SOCIEDAD ANÓNIMA 347469	Q.35,290.70	Q.4,234,884.00
129	L-1A							
130	L-1B	ÁREA DE HANGAR	2 AÑOS	CONTRATO ADMINISTRATIVO DS-14-2022, 28/03/2022	ÁREA 216.00m <sup>2</sup> Bien inmueble urbano inscrito en el Registro General de la Propiedad de la Zona Central, al número doscientos veintiséis (226), folio ciento cincuenta (150) de libro veinte (20) de Guatemala TIPO: Hangar PROPIETARIO: Estado de Guatemala UBICACIÓN FÍSICA: Aeropuerto Internacional La Aurora	NOMBRE:  NIT:  AERONAVES S.A. 347469	1209.6	29,030.40

**UNIDAD DE ASESORIA JURÍDICA GENERAL**  
**DIRECCIÓN DE ADMINISTRACIÓN CIVIL**


131	L-2	ÁREA DE HANGAR	5 años	EP No. 27 13/02/2020 Notario Sergio Antonio Escobar Esteban	<p>ÁREA: 3684.92m<sup>2</sup></p> <p>FINCA: Bien inmueble urbano inscrito en el Registro General de la Propiedad de la Zona Central, al número doscientos veintiséis (226), folio ciento cincuenta (150) de libro veinte (20) de Guatemala</p> <p>TIPO: Hangar</p> <p>PROPIETARIO: Estado de Guatemala</p> <p>UBICACIÓN FÍSICA: Aeropuerto Internacional La Aurora</p>	<p>NOMBRE: IMPORTAVIA, S.A.</p> <p>NIT: 414954-8</p>	Q.25,082.51	Q.1,504,950.60
132	L-3	ÁREA DE HANGAR	15 años	EP. 44 de fecha 13/09/2021 Notaria Ingrid Michelle Ortiz Paiz	<p>ÁREA: 2956.57m<sup>2</sup></p> <p>FINCA: Bien inmueble urbano inscrito en el Registro General de la Propiedad de la Zona Central, al número doscientos veintiséis (226), folio ciento cincuenta (150) de libro veinte (20) de Guatemala</p> <p>TIPO: Hangar</p> <p>PROPIETARIO: Estado de Guatemala</p> <p>UBICACIÓN FÍSICA: Aeropuerto Internacional La Aurora</p>	<p>NOMBRE: TRANSP. TERR Y AEREO DE CENTRO AMERICA, S.A.</p> <p>NIT: 10785518</p>	Q.21,063.96	3,791,511.00
133	L-4	ÁREA DE HANGAR	5 años	EP No. 146 08/10/2004 Notario Juan Jose Morales Ruiz	<p>ÁREA: 8722.10m<sup>2</sup></p> <p>FINCA: Bien inmueble urbano inscrito en el Registro General de la Propiedad de la Zona Central, al número doscientos veintiséis (226), folio ciento cincuenta (150) de libro veinte (20) de Guatemala</p> <p>TIPO: Hangar</p> <p>PROPIETARIO: Estado de Guatemala</p> <p>UBICACIÓN FÍSICA: Aeropuerto Internacional La Aurora</p>	<p>NOMBRE: ARMANDO RENE MOREL ALTEMBACH Y COMPAÑIA LIMITADA</p> <p>NIT: 98367-5</p>	Q.11,091.00	Q.665,460.00

134	L-5	ÁREA DE HANGAR	4 años	EP. NO. 64 de fecha 27/05/2021, Notario Enio Ismael López Beyer	4285.03m <sup>2</sup> Bien inmueble urbano inscrito en el Registro General de la Propiedad de la Zona Central, al número doscientos veintiséis (226), folio ciento cincuenta (150) de libro veinte (20) de Guatemala			CAMPIELLOS, SOCIEDAD ANÓNIMA	Q. 30,140.72	Q.1,446,754.56
	L-6				Hangar Propietario: Estado de Guatemala Ubicación Física: Aeropuerto Internacional La Aurora Área: 3633.42m <sup>2</sup>					
136	L-7	ÁREA DE HANGAR	2 AÑOS	CONTRATO ADMITIVO No. DS-35-2021 DE DE FECHA 11/10/2021	Bien inmueble urbano inscrito en el Registro General de la Propiedad de la Zona Central, al número doscientos veintiséis (226), folio ciento cincuenta (150) de libro veinte (20) de Guatemala			TRANSLATIN, S.A	Q. 28,997.96	Q. 695,951.04
	L-8				Hangar Propietario: Estado de Guatemala Ubicación Física: Aeropuerto Internacional La Aurora Área: 817.30m <sup>2</sup>					
137	L-8	ÁREA DE HANGAR	10 años	DS-014-2016 28/01/2016, MODIFICACIÓN DS-	Bien inmueble urbano inscrito en el Registro General de la Propiedad de la Zona Central, al número doscientos veintiséis (226), folio ciento cincuenta (150) de libro veinte (20) de Guatemala			MARIA ROYANA GABRIEL ROZOTTO DE ZIMMERI	Q. 3,776.49	Q. 453,178.80
	L-8				Hangar Propietario: Estado de Guatemala Ubicación Física: Aeropuerto Internacional La Aurora					



138	L-10	ÁREA DE HANGAR	5 AÑOS	EP. NO. 15 de fecha 27 de mayo de 2021, Notario Erick Federenco Ponce Solís	<p>ÁREA: 228.78m<sup>2</sup></p> <p>FINCA: Bien inmueble urbano inscrito en el Registro General de la Propiedad de la Zona Central, al número doscientos veintiséis (226), folio ciento cincuenta (150) de libro veinte (20) de Guatemala</p> <p>TIPO: Hangar</p> <p>PROPIETARIO: Estado de Guatemala</p> <p>UBICACIÓN FÍSICA: Aeropuerto Internacional La Aurora</p> <p>ÁREA: 1543.95m<sup>2</sup></p> <p>FINCA: Bien inmueble urbano inscrito en el Registro General de la Propiedad de la Zona Central, al número doscientos veintiséis (226), folio ciento cincuenta (150) de libro veinte (20) de Guatemala</p> <p>TIPO: Hangar</p> <p>PROPIETARIO: Estado de Guatemala</p> <p>UBICACIÓN FÍSICA: Aeropuerto Internacional La Aurora</p> <p>ÁREA: 7841.78m<sup>2</sup></p> <p>FINCA: Bien inmueble urbano inscrito en el Registro General de la Propiedad de la Zona Central, al número doscientos veintiséis (226), folio ciento cincuenta (150) de libro veinte (20) de Guatemala</p> <p>TIPO: Hangar</p> <p>PROPIETARIO: Estado de Guatemala</p> <p>UBICACIÓN FÍSICA: Aeropuerto Internacional La Aurora</p> <p>ÁREA: 454.50m<sup>2</sup></p> <p>FINCA: Bien inmueble urbano inscrito en el Registro General de la Propiedad de la Zona Central, al número doscientos veintiséis (226), folio ciento cincuenta (150) de libro veinte (20) de Guatemala</p> <p>TIPO: Hangar</p> <p>PROPIETARIO: Estado de Guatemala</p> <p>UBICACIÓN FÍSICA: Aeropuerto Internacional La Aurora</p>	<p>NOMBRE: AVIACORP, S.A.</p> <p>NIT: 10140034</p> <p>NOMBRE: INVERSIONES OLIMPO, S.A.</p> <p>NIT: 2955377</p> <p>NOMBRE:</p> <p>NIT:</p> <p>NOMBRE:</p> <p>NIT:</p> <p>NOMBRE:</p> <p>NIT:</p> <p>NOMBRE: AEROFOTO CENTROAMERICAN A, S.A.</p> <p>NIT: 1406531</p>	<p>Q.14,112.73</p> <p>Q. 16,456.76</p> <p>Q. 2,962,216.80</p> <p>Q.19,604.45</p> <p>Q.1,176,267.00</p> <p>Q.2,751.84</p> <p>Q.165,110.40</p>
139	L-11	ÁREA DE HANGAR	15 AÑOS	EP. NO. 196 DE FECHA 30/11/2021. NOTARIO KENNY ALEXANDER SANDOVAL LINARES			
140	L-13	ÁREA DE HANGAR	5 años	34-2002 25/2/2002			
141	L-13A						
142	L-14	ÁREA DE HANGAR	5 años	EP NÚMERO 58 DE FECHA 16/07/2020 NOTARIO VÍCTOR LEONEL RECINOS MARTÍNEZ			

143	L-15	ÁREA DE HANGAR	5 años	E.P., NUMERO 10 DE FECHA 25/11/2019 NOTARIO ENRIQUE ASTURIAS FONTANA	<p>ÁREA</p> <p>FINCA:</p> <p>TIPO:</p> <p>PROPIETARIO:</p> <p>UBICACIÓN FÍSICA:</p>	<p>300.00m<sup>2</sup></p> <p>Bien inmueble urbano inscrito en el Registro General de la Propiedad de la Zona Central, al número doscientos veintiséis (226), folio ciento cincuenta (150) de libro veinte (20) de Guatemala</p> <p>Hangar</p> <p>Estado de Guatemala</p> <p>Aeropuerto Internacional La Aurora</p>	<p>NOMBRE:</p> <p>83876316</p> <p>NIT:</p>	<p>AEROSERVICIOS GT, SOCIEDAD ANÓNIMA</p>	<p>Q. 1,261.58</p> <p>Q. 30,277.92</p>
144	L-16	ÁREA DE HANGAR	15 años	EP. 42 de fecha 23/03/2021 Notario Alvaro Hurtado Bocaletti	<p>ÁREA</p> <p>FINCA:</p> <p>TIPO:</p> <p>PROPIETARIO:</p> <p>UBICACIÓN FÍSICA:</p>	<p>1313.21m<sup>2</sup></p> <p>Bien inmueble urbano inscrito en el Registro General de la Propiedad de la Zona Central, al número doscientos veintiséis (226), folio ciento cincuenta (150) de libro veinte (20) de Guatemala</p> <p>Hangar</p> <p>Estado de Guatemala</p> <p>Aeropuerto Internacional La Aurora</p>	<p>NOMBRE:</p> <p>BEECHCRAFT DE GUATEMALA, S.A.</p> <p>NIT:</p> <p>983675</p>	<p>Q. 7,672.82</p> <p>Q. 1,381,107.60</p>	
145	L-17	ÁREA DE HANGAR	2 AÑOS	CONTRATO ADMINISTRATIVO No. DS-08-2019	<p>ÁREA</p> <p>FINCA:</p> <p>TIPO:</p> <p>PROPIETARIO:</p> <p>UBICACIÓN FÍSICA:</p>	<p>322.00m<sup>2</sup></p> <p>Bien inmueble urbano inscrito en el Registro General de la Propiedad de la Zona Central, al número doscientos veintiséis (226), folio ciento cincuenta (150) de libro veinte (20) de Guatemala</p> <p>Hangar</p> <p>Estado de Guatemala</p> <p>Aeropuerto Internacional La Aurora</p>	<p>NOMBRE:</p> <p>JORGE ARNULFO PEREZ RODRIGUEZ</p> <p>NIT:</p> <p>86328-0</p>	<p>Q. 1,618.52</p> <p>Q. 38,844.48</p>	
146	L-18	ÁREA DE HANGAR	10 años	CONTRATO No. DS-005- 2016 11/01/2016	<p>ÁREA</p> <p>FINCA:</p> <p>TIPO:</p> <p>PROPIETARIO:</p> <p>UBICACIÓN FÍSICA:</p>	<p>550.08m<sup>2</sup></p> <p>Bien inmueble urbano inscrito en el Registro General de la Propiedad de la Zona Central, al número doscientos veintiséis (226), folio ciento cincuenta (150) de libro veinte (20) de Guatemala</p> <p>Hangar</p> <p>Estado de Guatemala</p> <p>Aeropuerto Internacional La Aurora</p>	<p>NOMBRE:</p> <p>LOS TRES MERCADOS, S.A.</p> <p>NIT:</p> <p>1197941-0</p>	<p>Q. 2,364.37</p> <p>Q. 283,724.40</p>	
147	L-19								



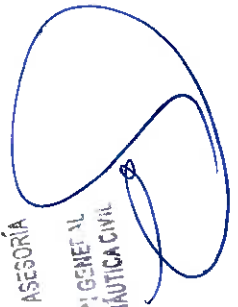
148	L-20	ÁREA DE HANGAR	2 años	CONTRATO No. DS-18-2022 24/05/2022	<p>ÁREA: 262.54m<sup>2</sup> Bien inmueble urbano inscrito en el Registro General de la Propiedad de la Zona Central, al número doscientos veintiséis (226), folio ciento cincuenta (150) de libro veinte (20) de Guatemala</p> <p>TIPO: Hangar</p> <p>PROPIETARIO: Estado de Guatemala</p> <p>UBICACIÓN FÍSICA: Aeropuerto Internacional La Aurora</p> <p>FINCA: NOMBRE: HELIAGUILA, S.A. NIT: 521181-6</p>	Q. 2,760.27	Q. 66,246.48
149	L-21	ÁREA DE HANGAR	2 AÑOS	CONTRATO No. DS-17-2022 20/05/2022	<p>ÁREA: 294.35m<sup>2</sup> Bien inmueble urbano inscrito en el Registro General de la Propiedad de la Zona Central, al número doscientos veintiséis (226), folio ciento cincuenta (150) de libro veinte (20) de Guatemala</p> <p>TIPO: Hangar</p> <p>PROPIETARIO: Estado de Guatemala</p> <p>UBICACIÓN FÍSICA: Aeropuerto Internacional La Aurora</p> <p>FINCA: NOMBRE: KENTIA, SOCIEDAD ANONIMA NIT: 97255920</p>	Q. 1,921.78	Q. 46,122.72
150	L-22	ÁREA DE HANGAR	2 AÑOS	CONTRATO ADMINISTRATIVO DS-062-2019 19/09/2019	<p>ÁREA: 345.00m<sup>2</sup> Bien inmueble urbano inscrito en el Registro General de la Propiedad de la Zona Central, al número doscientos veintiséis (226), folio ciento cincuenta (150) de libro veinte (20) de Guatemala</p> <p>TIPO: Hangar</p> <p>PROPIETARIO: Estado de Guatemala</p> <p>UBICACIÓN FÍSICA: Aeropuerto Internacional La Aurora</p> <p>FINCA: NOMBRE: MOSCAMED NIT: 2596547</p>	Q. 1,692.60	Q. 40,622.40
151	L-23	ÁREA DE HANGAR	2 AÑOS	CONTRATO ADMITIVO No. DS-24-2021, DE FECHA 06/09/2021	<p>ÁREA: 160.60m<sup>2</sup> Bien inmueble urbano inscrito en el Registro General de la Propiedad de la Zona Central, al número doscientos veintiséis (226), folio ciento cincuenta (150) de libro veinte (20) de Guatemala</p> <p>TIPO: Hangar</p> <p>PROPIETARIO: Estado de Guatemala</p> <p>UBICACIÓN FÍSICA: Aeropuerto Internacional La Aurora</p> <p>FINCA: NOMBRE: ESTACION AEREA DE GUATEMALA, S.A. NIT: 25594428</p>	Q. 1,438.98	Q. 34,355.52



UNIDAD DE ASESORIA  
TÉCNICA  
DIRECCIÓN GENERAL  
DE AERONÁUTICA CIVIL

152	L-24	ÁREA DE HANGAR	10 años	CONTRATO No. DS-118-2015 18/12/2015	<p>ÁREA: 1600.16m<sup>2</sup></p> <p>FINCA: Bien inmueble urbano inscrito en el Registro General de la Propiedad de la Zona Central, al número doscientos veintiséis (226), folio ciento cincuenta (150) de libro veinte (20) de Guatemala</p> <p>TIPO: Hangar</p> <p>PROPIETARIO: Estado de Guatemala</p> <p>UBICACIÓN FÍSICA: Aeropuerto Internacional La Aurora</p> <p>ÁREA: 379.89m<sup>2</sup></p>	<p>NOMBRE: MULTISERVICIOS MYS, S.A.</p> <p>NIT: 3205943-4</p>	Q.8,518.14	Q.1,022,176.80
153	L-24A	ÁREA DE HANGAR	2 años	CONTRATO ADMINISTRATIVO No. DS-47-2018 03/09/2018	<p>FINCA: Bien inmueble urbano inscrito en el Registro General de la Propiedad de la Zona Central, al número doscientos veintiséis (226), folio ciento cincuenta (150) de libro veinte (20) de Guatemala</p> <p>TIPO: Hangar</p> <p>PROPIETARIO: Estado de Guatemala</p> <p>UBICACIÓN FÍSICA: Aeropuerto Internacional La Aurora</p>	<p>NOMBRE: GRUPO AEROSPECIAL, S.A.</p> <p>NIT: 60570342</p>	Q.3,600.58	Q.86,413.92

**LEGAM**  
 UNIDAD DE ASESORIA  
 JURÍDICA  
 DIRECCIÓN GENERAL  
 DE AERONÁUTICA CIVIL






154	L-25	ÁREA DE HANGAR	10 AÑOS	EP 228, de fecha 28/11/2018 Notaria Flor de Maria Folgar Romero	<p>ÁREA: 989.74m<sup>2</sup></p> <p>FINCA: Bien inmueble urbano inscrito en el Registro General de la Propiedad de la Zona Central, al número doscientos veintiséis (226), folio ciento cincuenta (150) de libro veinte (20) de Guatemala</p> <p>TIPO: Hangar</p> <p>PROPIETARIO: Estado de Guatemala</p> <p>UBICACIÓN FÍSICA: Aeropuerto Internacional La Aurora</p> <p>ÁREA: 400.00m<sup>2</sup></p>	OPERACIONES AEREAS Y SERVICIOS, S.A.	Q.4,589.49	Q.1,100,910.00
					<p>NOMBRE: 4235349-1</p> <p>NIT: 4235349-1</p>			
155	L-26	ÁREA DE HANGAR	15 años	DS-033-2015 18/05/2015	<p>FINCA: Bien inmueble urbano inscrito en el Registro General de la Propiedad de la Zona Central, al número doscientos veintiséis (226), folio ciento cincuenta (150) de libro veinte (20) de Guatemala</p> <p>TIPO: Hangar</p> <p>PROPIETARIO: Estado de Guatemala</p> <p>UBICACIÓN FÍSICA: Aeropuerto Internacional La Aurora</p> <p>ÁREA: 3044.83m<sup>2</sup></p>	AVIATION SERVICES, S.A.	Q.5,584.00	Q.645,120.00
					<p>NOMBRE: 8807859-0</p> <p>NIT: 8807859-0</p>			
156	N-1	ÁREA DE HANGAR	10 años	EP No. 10. 24/10/2019 Notario Emilio Guillermo Lopez Alvarado	<p>FINCA: Bien inmueble urbano inscrito en el Registro General de la Propiedad de la Zona Central, al número doscientos veintiséis (226), folio ciento cincuenta (150) de libro veinte (20) de Guatemala</p> <p>TIPO: Hangar</p> <p>PROPIETARIO: Estado de Guatemala</p> <p>UBICACIÓN FÍSICA: Aeropuerto Internacional La Aurora</p> <p>ÁREA: 732.00m<sup>2</sup></p>	CIRCULO AEREO	Gratuito	Gratuito
					<p>NOMBRE: 33821038</p> <p>NIT: 33821038</p>			
157	N-2	ÁREA DE HANGAR	2 años	CONTRATO ADMINISTRATIVO No. DS-029-2021, de fecha 16/09/2021	<p>FINCA: Bien inmueble urbano inscrito en el Registro General de la Propiedad de la Zona Central, al número doscientos veintiséis (226), folio ciento cincuenta (150) de libro veinte (20) de Guatemala</p> <p>TIPO: Hangar</p> <p>PROPIETARIO: Estado de Guatemala</p> <p>UBICACIÓN FÍSICA: Aeropuerto Internacional La Aurora</p>	ROSSANA MAGALI BETETA DIAZ DE REYES	5,218.94	125,235.56
					<p>NOMBRE: 579646-6</p> <p>NIT: 579646-6</p>		Q	Q


 UNIDAD DE ASESORIA JURÍDICA  
 DIRECCIÓN GENERAL DE AERONÁUTICA CIVIL

158	N-3	ÁREA DE HANGAR	10 años	CONTRATO No. DS-001-2016 07/01/2016	ÁREA	561.33m <sup>2</sup>	Bien inmueble urbano inscrito en el Registro General de la Propiedad de la Zona Central, al número doscientos veintiséis (226), folio ciento cincuenta (150) de libro veinte (20) de Guatemala	INVERSIONES PERVISA SOCIEDAD ANÓNIMA	Q.295,922.40
					FINCA:				
					TIPO:	Hangar			
					PROPIETARIO:	Estado de Guatemala			
		UBICACIÓN FÍSICA:	Aeropuerto Internacional La Aurora		NOMBRE:		NIT:	2524874-X	Q.2,466.02
159	N-4	ÁREA DE HANGAR	2 AÑOS	CONTRATO ADMINISTRATIVO DS-052-2019, 26/08/2019	ÁREA	879.84m <sup>2</sup>	Bien inmueble urbano inscrito en el Registro General de la Propiedad de la Zona Central, al número doscientos veintiséis (226), folio ciento cincuenta (150) de libro veinte (20) de Guatemala	EDGAR RENE REYES GARZONA	Q.125,480.40
					FINCA:				
					TIPO:	Hangar			
					PROPIETARIO:	Estado de Guatemala			
		UBICACIÓN FÍSICA:	Aeropuerto Internacional La Aurora		NOMBRE:		NIT:	357504-7	Q.5,228.35




160	N-5	ÁREA DE HANGAR	15 AÑOS	EP. No. 32, de fecha 23/05/2019, Ante notario Sergio Antonio Escobar Esteban	<p>ÁREA: 807.00m<sup>2</sup></p> <p>FINCA: Bien inmueble urbano inscrito en el Registro General de la Propiedad de la Zona Central, al número doscientos veintiséis (226), folio ciento cincuenta (150) de libro veinte (20) de Guatemala</p> <p>TIPO: Hangar</p> <p>PROPIETARIO: Estado de Guatemala</p> <p>UBICACIÓN FÍSICA: Aeropuerto Internacional La Aurora</p> <p>ÁREA: 1200.m00<sup>2</sup></p> <p>FINCA: Bien inmueble urbano inscrito en el Registro General de la Propiedad de la Zona Central, al número doscientos veintiséis (226), folio ciento cincuenta (150) de libro veinte (20) de Guatemala</p> <p>TIPO: Hangar</p> <p>PROPIETARIO: Estado de Guatemala</p> <p>UBICACIÓN FÍSICA: Aeropuerto Internacional La Aurora</p> <p>ÁREA: 330.27m<sup>2</sup></p> <p>FINCA: Bien inmueble urbano inscrito en el Registro General de la Propiedad de la Zona Central, al número doscientos veintiséis (226), folio ciento cincuenta (150) de libro veinte (20) de Guatemala</p> <p>TIPO: Hangar</p> <p>PROPIETARIO: Estado de Guatemala</p> <p>UBICACIÓN FÍSICA: Aeropuerto Internacional La Aurora</p> <p>ÁREA: 650.55m<sup>2</sup></p> <p>FINCA: Bien inmueble urbano inscrito en el Registro General de la Propiedad de la Zona Central, al número doscientos veintiséis (226), folio ciento cincuenta (150) de libro veinte (20) de Guatemala</p> <p>TIPO: Hangar</p> <p>PROPIETARIO: Estado de Guatemala</p> <p>UBICACIÓN FÍSICA: Aeropuerto Internacional La Aurora</p>	<p>ÁREA 51, SOCIEDAD ANÓNIMA</p> <p>98811533</p> <p>NIT:</p> <p>ÁREA 51, SOCIEDAD ANÓNIMA</p> <p>98811533</p> <p>NIT:</p> <p>ALFREDO ANTONIO CIFUENTES LARA</p> <p>17287669</p> <p>NIT:</p> <p>AEROTRANSPORTE ESPECIALIZADOS, SOCIEDAD ANÓNIMA</p> <p>3818924-0</p> <p>NIT:</p>	<p>Q.4,337.76</p> <p>Q.3,000.00</p> <p>Q.1,600.09</p> <p>Q.285,016.20</p> <p>Q.3,686.73</p> <p>Q.442,407.60</p>
161	N-6	ÁREA DE HANGAR	15 años	003-1996 10/1/96			
162	N-7	ÁREA DE HANGAR	15 años	EP No. 14 07/11/2017 Notario Roberto Antonio Pastor Cojulum			
163	N-8	ÁREA DE HANGAR	10 años	DS-002-2016 7/1/2016			

164	N-8A	ÁREA DE HANGAR	5 años	EP. 37. 04/12/2019. Notario ENI RAFAEL PALMA VALENZUELA	<p>ÁREA: 101.93m<sup>2</sup></p> <p>Bien inmueble urbano inscrito en el Registro General de la Propiedad de la Zona Central, al número doscientos veintiséis (226), folio ciento cincuenta (150) de libro veinte (20) de Guatemala</p> <p>FINCA:</p> <p>TIPO: Hangar</p> <p>PROPIETARIO: Estado de Guatemala</p> <p>UBICACIÓN FÍSICA:</p>	<p>NOMBRE: ELIDA ALBERTINA RAFAEL ROJAS DE CHACÓN</p> <p>4885423-9</p> <p>NIT:</p>	Q.913.729	Q.16.439.72
-----	------	----------------	--------	---	---	--	-----------	-------------


ÁREA DE GASLINERAS AILA										
No.	HANGAR	MOTIVO DEL ARRENDAMIENTO Y USO	PLAZO	FECHA DE APROBACION DEL CONTRATO	CARACTERÍSTICAS DEL BIEN			ARRENDATARIO		RENTA MENSUAL
1	HNW-1	PUMA ENERGY, BAHAMAS, SOCIEDAD ANÓNIMA	CONTRATO DS-084-2015 01/07/2015	Finalizará 3 meses después de inicio de operaciones de la nueva terminal de combustible de conformidad con Licitación Pública Internacional que se realice	ÁREA	4275.42 M2	Bien inmueble urbano inscrito en el Registro General de la Propiedad de la Zona Central, al número doscientos veintiséis (226), folio ciento cincuenta (150) de libro veinte (20) de Guatemala	PUMA ENERGY, BAHAMAS SOCIEDAD ANÓNIMA	NOMBRE:	\$16,759.65
					FINCA:	ÁREA DE COMBUSTIBLE				
2	HNW-2	CHEVRON GUATEMALA INC.	DS-085-2015 01/07/2015	Finalizará 3 meses después de inicio de operaciones de la nueva terminal de combustible de conformidad con Licitación Pública Internacional que se realice	ÁREA	4562.68M2	Bien inmueble urbano inscrito en el Registro General de la Propiedad de la Zona Central, al número doscientos veintiséis (226), folio ciento cincuenta (150) de libro veinte (20) de Guatemala	CHEVRON GUATEMALA INC.	NOMBRE:	\$17,885.71
					FINCA:	ÁREA DE COMBUSTIBLE				
3	HNW-4	LIQUIDOS Y QUIMICOS, S.A.	DS-026-2015 22/04/2015 MODIFICACION NES DS-057-2015 05/06/2015 DS-029-2015 30/04/2015	Finalizará 3 meses después de inicio de operaciones de la nueva terminal de combustible de conformidad con Licitación Pública Internacional que se realice	ÁREA		Bien inmueble urbano inscrito en el Registro General de la Propiedad de la Zona Central, al número doscientos veintiséis (226), folio ciento cincuenta (150) de libro veinte (20) de Guatemala	LIQUIDOS Y QUIMICOS, S.A.	NOMBRE:	\$14,228.38
					FINCA:	ÁREA DE COMBUSTIBLE				




ÁREAS DADAS EN ARRENDAMIENTO PARA HANDLING (USO RAMPA)								
No.	HANGAR	MOTIVO DEL ARRENDAMIENTO Y	PLAZO	FECHA DE APROBACION	CARACTERÍSTICAS DEL BIEN	ARRENDATARIO	VALOR MENSUAL	MONTO TOTAL DEL CONTRATO
1	SPE 2-88 area unicamente para rampa	EXPORTADORA DE CARDAMOMO Y CAFE, S.A.	15 años	CONTRATO No. 77-2011 08/11/2011	UBICACIÓN FÍSICA: Bien inmueble urbano inscrito en el Registro General de la Propiedad de la Zona Central, al número doscientos veintiséis (226), folio ciento cincuenta (150) de libro veinte (20) de Guatemala FINCA: Rampa TIPO: Estado de Guatemala PROPIETARIO: Aeropuerto Internacional La Aurora	EXPORTADORA DE CARDAMOMO Y CAFE, S.A.  NOMBRE: NIT:	Q. 491.55	Q. 88,479.00
2	FN-1-25 Y STP-1-1050	AVIASERVICIOS, SA.	5 años	CONTRATO No. DS-059-2015 8/6/2015	FINCA Bien inmueble urbano inscrito en el Registro General de la Propiedad de la Zona Central, al número doscientos veintiséis (226), folio ciento cincuenta (150) de libro veinte (20) de Guatemala TIPO: Rampa, Oficinas y Bodega PROPIETARIO: Estado de Guatemala UBICACIÓN FÍSICA: Aeropuerto Internacional La Aurora	AVIASERVICIOS, SA.  NOMBRE: NIT:	Q. 76 570 82	Q. 4.594,249.20
3	STP-2	LAATS, S.A.	15 AÑOS	EP No. 41 02/09/2019 Notario Joel Otoniel Chávez Gramajo	FINCA: Bien inmueble urbano inscrito en el Registro General de la Propiedad de la Zona Central, al número doscientos veintiséis (226), folio ciento cincuenta (150) de libro veinte (20) de Guatemala TIPO: Rampa PROPIETARIO: Estado de Guatemala UBICACIÓN FÍSICA: Aeropuerto Internacional La Aurora	LAATS, S.A.  NOMBRE: NIT: 29020670	Q. 8,064.00	Q. 1.451,520.00



4	FN-1-14 Y STP-3-1178	SERVICIOS AEREOS GUATEMALTECOS S. A.	10 años	CONTRATO No. DS- 006-2016 11/1/2016	FINCA:	Bien inmueble urbano inscrito en el Registro General de la Propiedad de la Zona Central, al número doscientos veintiséis (226), folio ciento cincuenta (150) de libro veinte (20) de Guatemala	SERVICIOS AEREOS GUATEMALTECO S. S. A.	Q. 41,555.47	Q. 4,986,656.40
					TIPO:	Rampa, Oficina y Bodega			
					PROPIETARIO:	Estrado de Guatemala			
					UBICACIÓN FÍSICA:	Aeropuerto Internacional La Aurora			
5	STP-4	COMPAÑÍA PANAMEÑA DE AVIACIÓN, S.A.	2 años	CONTRATO No. DS- 038-2019 15/07/2019	FINCA:	Bien inmueble urbano inscrito en el Registro General de la Propiedad de la Zona Central, al número doscientos veintiséis (226), folio ciento cincuenta (150) de libro veinte (20) de Guatemala	COMPANÍA PANAMEÑA DE AVIACIÓN, S A	Q. 16,800.00	Q. 403,200.00
					TIPO:	Rampa			
					PROPIETARIO:	Estrado de Guatemala			
					UBICACIÓN FÍSICA:	Aeropuerto Internacional La Aurora			



6	FN-1-26, AL-2-26 Y STP-50-TAG	TRANSPORTES AEREOS GUATEMALTECOS, S.A.	5 años	CONTRATO ADMINISTRATIVO No 001-2014 13/2/2014	FINCA: TIPO: PROPIETARIO: UBICACIÓN FISICA:	Bien inmueble urbano inscrito en el Registro General de la Propiedad de la Zona Central, al número doscientos veintiséis (226), folio ciento cincuenta (150) de libro veinte (20) de Guatemala Rampa, Oficina y Bodega Estado de Guatemala Aeropuerto Internacional La Aurora	TRANSPORTES AEREOS GUATEMALTECO S. S.A. NOMBRE: NIT: 527303K	Q.6,035.46	Q.382,127.60
7	HNW-10	SAG	5 año	EP. NO 11 06/02/2020 Notario Jose Arturo Pellecer Arellano	FINCA: TIPO: PROPIETARIO: UBICACIÓN FISICA:	Bien inmueble urbano inscrito en el Registro General de la Propiedad de la Zona Central, al número doscientos veintiséis (226), folio ciento cincuenta (150) de libro veinte (20) de Guatemala Equipo de Servicios en Tierra Estado de Guatemala Aeropuerto Internacional La Aurora	NOMBRE: NIT:	Q.2,620.00	Q.31,440.00
8	HNW-12	LAATS, S.A.	10 años	Escritura Pública No 1, de fecha 20/02/2019, ante el Notario Roberto Carlos García Solares	FINCA: TIPO: PROPIETARIO: UBICACIÓN FISICA:	Bien inmueble urbano inscrito en el Registro General de la Propiedad de la Zona Central, al número doscientos veintiséis (226), folio ciento cincuenta (150) de libro veinte (20) de Guatemala Bodega y taller Estado de Guatemala Aeropuerto Internacional La Aurora	LAATS, S.A. NOMBRE: NIT: 7216831	Q.8,736.00	Q.1,048,320.00
9		LAATS, S.A.	10 años	Escritura Pública No. 10, de fecha 03/07/2019, ante el Notario Joel Otoniel Gramajo Aguirre	FINCA: TIPO: PROPIETARIO: UBICACIÓN FISICA:	Bien inmueble urbano inscrito en el Registro General de la Propiedad de la Zona Central, al número doscientos veintiséis (226), folio ciento cincuenta (150) de libro veinte (20) de Guatemala Bodega y taller Estado de Guatemala Aeropuerto Internacional La Aurora	LAATS, S.A. NOMBRE: NIT: 7216831	Q.3,225.60	Q.387,072.00






**ÁREAS DADAS EN ARRENDAMIENTO AEROPUERTO INTERNACIONAL MUNDO MAYA**

No.	NOMENCLATURA DEL AREA	MOTIVO DEL ARRENDAMIENTO Y USO	PLAZO	FECHA DE APROBACION DEL CONTRATO	CARACTERÍSTICAS DEL BIEN	ARRENDATARIO	VALOR MENSUAL	MONTO TOTAL DEL CONTRATO
1	MM-OF-07, MM-OF-08	TRANSPORTES AÉREOS GUATEMALTECOS, SOCIEDAD ANÓNIMA	15 años	DS-078-2014, de fecha 7/10/2014	<p>Bien inmueble urbano inscrito en el Registro General de la Propiedad de la Zona Central, al número doscientos veintiséis (226), folio ciento cincuenta (150) de libro veinte (20) de Guatemala</p> <p>UBICACIÓN FÍSICA: LOCAL COMERCIAL, CUANTERS NIT: 527303-K</p> <p>FINCA: LOCAL COMERCIAL, Estado de Guatemala</p> <p>TIPO: CUANTERS</p> <p>PROPIETARIO: TROPIC AIR LIMITED NIT: 7418610-8</p> <p>UBICACIÓN FÍSICA: LOCAL COMERCIAL, Estado de Guatemala</p> <p>TIPO: Aeropuerto Internacional La Aurora</p> <p>PROPIETARIO: AYAU CALLAWAY Y COMPAÑIA LIMITADA</p>	TRANSPORTES AÉREOS GUATEMALTECO S. SOCIEDAD ANÓNIMA	Q. 4128 17	Q. 743,070.60
2	MM-OF-06	TROPIC AIR LIMITED	15 años	DS-093-2014, de fecha 11/11/2014	<p>Bien inmueble urbano inscrito en el Registro General de la Propiedad de la Zona Central, al número doscientos veintiséis (226), folio ciento cincuenta (150) de libro veinte (20) de Guatemala</p> <p>UBICACIÓN FÍSICA: LOCAL COMERCIAL, Estado de Guatemala</p> <p>TIPO: Aeropuerto Internacional La Aurora</p> <p>PROPIETARIO: AYAU CALLAWAY Y COMPAÑIA LIMITADA</p>	AYAU CALLAWAY Y COMPAÑIA LIMITADA	Q. 2,074.74	Q. 373,453.52
3	MM-OF-09	AYAU CALLAWAY Y COMPAÑIA LIMITADA	15 años	DS-002-2015, de fecha 16/1/2015	<p>Bien inmueble urbano inscrito en el Registro General de la Propiedad de la Zona Central, al número doscientos veintiséis (226), folio ciento cincuenta (150) de libro veinte (20) de Guatemala</p> <p>UBICACIÓN FÍSICA: AREA COMBUSTIBLE, Estado de Guatemala</p> <p>TIPO: Aeropuerto Internacional La Aurora</p> <p>PROPIETARIO: AEROPETROL, SOCIEDAD ANÓNIMA</p>	AEROPETROL, SOCIEDAD ANÓNIMA	Q. 2,025.00	Q. 364,500.00
4	Área de Combustible	AEROPETROL, SOCIEDAD ANÓNIMA	5 años	EP 39 5/12/2016 Zujeil Guacalupe Castellanos Garcia MODIFICACION EP No. 68 28/08/2017 Ana Cristina Barber Figueroa	<p>Bien inmueble urbano inscrito en el Registro General de la Propiedad de la Zona Central, al número doscientos veintiséis (226), folio ciento cincuenta (150) de libro veinte (20) de Guatemala</p> <p>UBICACIÓN FÍSICA: AREA COMBUSTIBLE, Estado de Guatemala</p> <p>TIPO: Aeropuerto Internacional La Aurora</p> <p>PROPIETARIO: AVIATECA, SOCIEDAD ANÓNIMA</p>	AVIATECA, SOCIEDAD ANÓNIMA	Q. 7,526.40	Q. 451,584.00

No.	NOMENCLATURA DEL AREA	MOTIVO DEL ARRENDAMIENTO Y USO	PLAZO	FECHA DE APROBACION DEL CONTRATO	ÁREAS DADAS EN ARRENDAMIENTO AERÓDROMO DE QUEZALTENANGO			CARACTERÍSTICAS DEL BIEN			ARRENDATARIO	VALOR MENSUAL	MONTO TOTAL DEL CONTRATO
					FINCA: TIPO:	LOCAL COMERCIAL	NIT:	UBICACIÓN FÍSICA:	FINCA: TIPO:	UBICACIÓN FÍSICA:			
5	MMA-BO-01, MMA-OF-02, MMA-OF-03, MMA-OF-04	AVIATECA, SOCIEDAD ANONIMA				FINCA: TIPO: PROPIETARIO:	LOCAL COMERCIAL Estado de Guatemala Aeropuerto Internacional La Aurora	NIT: 546560-K					
6	LOCALES 8, 9 y 10	KAREN MARIBEL MUÑIZ MARTINEZ	5 años	EP. No. 8, de fecha 06/07/2018, ante los oficios de la Notaria Dolores Ana Lucia Prado Garcia	UBICACIÓN FÍSICA:	Bien inmueble urbano inscrito en el Registro General de la Propiedad de la Zona Central, al número doscientos veintiséis (226), folio ciento cincuenta (150) de libro veinte (20) de Guatemala	NOMBRE: KAREN MARIBEL MUÑIZ MARTINEZ	LOCALES COMERCIALES	NIT: 11479736		ACTIVIDADES TURISTICAS S.A.	Q. 5.659.36	Q. 339,561.16
7	AC-MM-9	ACTIVIDADES TURISTICAS, S.A.	5 años	EP. No. 32, de fecha 07/05/2019, ante los oficios del Notario Carlos Humberto Echeverría Guzmán	FINCA: TIPO: PROPIETARIO:	LOCALS COMERCIALES Estado de Guatemala	NIT: 27206483					Q. 792.96	Q. 47,577.60
1	HQ-1-2 Quetzaltenango	CARLOS ENRIQUE PAC SUM, ÁREA USO HANGAR		ÁREA EN PROCESO DE SUSCRIPCIÓN CONTRATO	UBICACIÓN FÍSICA:	Aeródromo Quetzaltenango	NOMBRE: CARLOS ENRIQUE PAC	FINCA: TIPO: PROPIETARIO:	HANGAR Estado de Guatemala Aeródromo Quetzaltenango				
2	HQ-1 Quetzaltenango	IGLESIA AGUA VIVA, ÁREA USO HANGAR		ÁREA EN PROCESO DE SUSCRIPCIÓN CONTRATO	UBICACIÓN FÍSICA:	Aeródromo Quetzaltenango	NOMBRE: IGLESIA AGUA VIVA, ÁREA USO HANGAR	FINCA: TIPO: PROPIETARIO:	HANGAR Estado de Guatemala IGLESIA AGUA VIVA				
3	HQ-7 Quetzaltenango	RABI RABI MEJÍA OVALLE USO HANGAR	2 AÑOS	CONTRATO ADMINISTRATIVO DS-31-2021 DE FECHA 11/10/2021	UBICACIÓN FÍSICA:	Aeródromo Quetzaltenango	NOMBRE: RABI RABI MEJIA	FINCA: TIPO: PROPIETARIO:	HANGAR Estado de Guatemala Aeródromo Quetzaltenango			Q. 2,240.00	Q. 53,760.00




### ÁREAS DADAS EN ARRENDAMIENTO AERÓDROMO DE HUEHUETENANGO

No.	NOMENCLATURA DEL AREA	MOTIVO DEL ARRENDAMIENTO Y USO	PLAZO	FECHA DE APROBACION DEL CONTRATO	CARACTERÍSTICAS DEL BIEN			ARRENDATARIO	VALOR MENSUAL	MONTO TOTAL DEL CONTRATO
					UBICACIÓN FÍSICA:	FINCA:	TIPO:			
1	CHT-1	Helicopteros de Guatemala, S.A.	2 años	CONTRATO ADMITIVO DS-24-2019, de fecha 06/05/2019	Aeródromo Huehuetenango	Hangar	Estado de Guatemala	Helicopteros de Guatemala, S.A. NOMBRE: 5326168 NIT:	Q. 258 24	Q. 6,197.76
2	H-HT-1	JORGE ROBERTO GRANADOS AMBROSY	2 años	CONTRATO ADMINISTRATIVO No DS-21-2019, de fecha 24/04/2019	Aeródromo Huehuetenango	Hangar	Estado de Guatemala	JORGE ROBERTO GRANADOS AMBROSY NOMBRE: 39837106 NIT:	Q.2.350 00	Q. 56,400.00

### ÁREAS DADAS EN ARRENDAMIENTO AERÓDROMO DE CHIQUIMULA

No.	NOMENCLATURA DEL AREA	MOTIVO DEL ARRENDAMIENTO Y USO	PLAZO	FECHA DE APROBACION DEL CONTRATO	CARACTERÍSTICAS DEL BIEN			ARRENDATARIO	VALOR MENSUAL	MONTO TOTAL DEL CONTRATO
					UBICACIÓN FÍSICA:	FINCA:	TIPO:			
1	Hangar 2 Chiquimula	CENTRAL FLYING, S.A	5 años	Escritura Pública No 17, de fecha 02/08/2018, ante Notaria Patricia María Pineda Anzueto	Aeródromo Chiquimula	Hangar	Estado de Guatemala	CENTRAL FLYING, S.A. NOMBRE: 67481345 NIT:	Q. 424.80	Q. 25,488.00
2	H-1-CH un Costado de la Rampa del Aeródromo de Chiquimula	JOEL QUIJADA CASTRO	18 meses	EP No. 112, de fecha 26/10/2017	Aeródromo Chiquimula	Hangar	Estado de Guatemala	JOEL QUIJADA CASTRO NOMBRE: 3895386 NIT:	Q. 882.00	Q. 15,876.00
3	HES-01 ESQUIPULAS, CHIQUIMULA	SILVER INVESTMENTS, S.A.	15 AÑOS	EP No 8 de fecha 14/04/2021, ante el Notario Mario Isaac Acevedo Ramírez	Aeródromo Chiquimula	Hangar	Estado de Guatemala	SILVER INVESTMENTS, S.A. NOMBRE: 109229940 NIT:	Q. 905.52	Q. 162,993.60
4		ALIN RODOLFO SANABRIA ESPINALES	5 AÑOS	EP No. 8, de fecha 23/04/2019	Aeródromo Chiquimula	Hangar	Estado de Guatemala	ALIN RODOLFO SANABRIA ESPINALES NOMBRE: 37184148 NIT:	Q.274.35	Q. 16,461.00



## ÁREAS DADAS EN ARRENDAMIENTO AERÓDROMO DE PUERTO BARRIOS

No.	NOMENCLATURA DEL AREA	MOTIVO DEL ARRENDAMIENTO Y USO	PLAZO	FECHA DE APROBACION DEL CONTRATO	CARACTERISTICAS DEL BIEN		ARRENDATARIO		VALOR MENSUAL	MONTO TOTAL DEL CONTRATO
					UBICACION FISICA:	FINCA:	TIPO:	PROPIETARIO.		
1	PUERTO BARRIOS OF-1	TRANSPORTES AEREOS GUATEMALTECOS. SOCIEDAD ANONIMA	18 meses	EP No. 224 06/11/2017 Notaria Flor de Maria Irigar Romero	Aeródromo de Puerto Barrios, Izabal			TRANSPORTES AEREOS GUATEMALTECO S. SOCIEDAD ANONIMA 527303K	Q. 2,262.76	Q. 40,729.68
					Oficinas					
					Estado de Guatemala					
2	PUERTO BARRIOS CA-1	NIDIA CAROLA HERNANDEZ RIVERA DE MARTINEZ	5 años	EP. No. de fecha 24/07/2018, ante los oficinas de la Notaria Dolores Ana Lucia Prado Garcia	Aeródromo de Puerto Barrios, Izabal			NIDIA CAROLA HERNANDEZ 39837106	Q. 512.74	Q. 30,764.40
					Aeródromo de Puerto Barrios, Izabal					
					Local Comercial					
					Estado de Guatemala					

